

ГРАФИЧЕСКОЕ ОПИСАНИЕ

**местоположения границ населенных пунктов, территориальных зон,
особо охраняемых природных территорий,
зон с особыми условиями использования территории**

Территориальная зона ИТ-Зона инженерно-транспортной инфраструктуры

(наименование объекта, местоположение границ которого описано (далее - объект))

Раздел 1**Сведения об объекте**

| № п/п | Характеристики объекта | Описание характеристик |
|-------|---|--|
| 1 | 2 | 3 |
| 1 | Местоположение объекта | Калужская обл., Юхновский р-н, с/п "Деревня Чемоданово" |
| 2 | Площадь объекта ± величина погрешности определения площади ($P \pm \Delta P$) | 258276±178 кв.м |
| 3 | Иные характеристики объекта | <p>Служебные гаражи (Основной, предельные значения: 10-500000); Объекты дорожного сервиса (Основной, предельные значения: 10-500000); Связь (Основной, предельные значения: 10-500000); Склад (Основной, предельные значения: 10-500000); Трубопроводный транспорт (Основной, предельные значения: 10-500000); Общее пользование водными объектами (Основной, предельные значения: 10-500000); Земельные участки (территории) общего пользования (Основной, предельные значения: 10-500000); Растениводство (Вспомогательный); Животноводство (Вспомогательный); Скотоводство (Вспомогательный); Звероводство (Вспомогательный); Птицеводство (Вспомогательный); Свиноводство (Вспомогательный); Пчеловодство (Вспомогательный); Рыбоводство (Вспомогательный); Хранение и переработка сельскохозяйственной продукции (Вспомогательный); Ведение личного подсобного хозяйства на полевых участках (Вспомогательный); Питомники (Вспомогательный); Обеспечение сельскохозяйственного производства (Вспомогательный); Для индивидуального жилищного строительства (Вспомогательный); Малоэтажная многоквартирная жилая застройка (Вспомогательный); Для ведения личного подсобного хозяйства (приусадебный земельный участок) (Вспомогательный, предельные значения: 10-500000); Блокированная жилая застройка (Вспомогательный); Передвижное жилье (Вспомогательный); Обслуживание жилой застройки (Вспомогательный); Хранение автотранспорта (Вспомогательный); Коммунальное обслуживание (Вспомогательный); Социальное обслуживание (Вспомогательный); Бытовое обслуживание (Вспомогательный); Здравоохранение (Вспомогательный); Амбулаторно-поликлиническое обслуживание (Вспомогательный); Стационарное медицинское обслуживание (Вспомогательный); Образование и просвещение (Вспомогательный); Религиозное использование (Вспомогательный); Общественное управление (Вспомогательный); Амбулаторное ветеринарное обслуживание (Вспомогательный); Деловое управление (Вспомогательный); Рынки (Вспомогательный); Магазины (Вспомогательный); Общественное питание (Вспомогательный); Развлечение (Вспомогательный);</p> |

ГРАФИЧЕСКОЕ ОПИСАНИЕ

местоположения границ населенных пунктов, территориальных зон,
особо охраняемых природных территорий,
зон с особыми условиями использования территории

Территориальная зона ИТ-Зона инженерно-транспортной инфраструктуры

(наименование объекта, местоположение границ которого описано (далее -объект))

Раздел 1**Сведения об объекте**

| 1 | 2 | 3 |
|---|---|--|
| | | Выставочно-ярмарочная деятельность (Вспомогательный); Спорт (Вспомогательный); Склад (Вспомогательный); Обеспечение внутреннего правопорядка (Вспомогательный); Общее пользование водными объектами (Вспомогательный); Специальное пользование водными объектами (Вспомогательный); Ритуальная деятельность (Вспомогательный); Ведение огородничества (Вспомогательный) |

ГРАФИЧЕСКОЕ ОПИСАНИЕ
местоположения границ населенных пунктов, территориальных зон,
особо охраняемых природных территорий,
зон с особыми условиями использования территории
Территориальная зона ИТ-Зона инженерно-транспортной инфраструктуры
(наименование объекта, местоположение границ которого описано (далее – объект))

Раздел 2

Сведения о местоположении границ объекта

1. Система координат МСК-40, зона 1

2. Сведения о характерных точках границ объекта

| Обозначение характерных точек границ | Координаты, м | | Метод определения координат характерной точки | Средняя квадратическая погрешность положения характерной точки (M _t), м | Описание обозначения точки на местности (при наличии) |
|--|---------------|------------|---|--|---|
| | X | Y | | | |
| 1 | 2 | 3 | 4 | 5 | 6 |
| 1 | 444339,76 | 1250306,22 | Картометрический метод | 0,10 | — |
| 2 | 444358,61 | 1250308,61 | Картометрический метод | 0,10 | — |
| 3 | 444354,23 | 1250350,30 | Картометрический метод | 0,10 | — |
| 4 | 444323,64 | 1250625,90 | Картометрический метод | 0,10 | — |
| 5 | 444304,49 | 1250763,80 | Картометрический метод | 0,10 | — |
| 6 | 444292,56 | 1250805,73 | Картометрический метод | 0,10 | — |
| 7 | 444277,10 | 1250846,78 | Картометрический метод | 0,10 | — |
| 8 | 444222,48 | 1250974,44 | Картометрический метод | 0,10 | — |
| 9 | 444157,89 | 1251132,54 | Картометрический метод | 0,10 | — |
| 10 | 444147,90 | 1251166,39 | Картометрический метод | 0,10 | — |
| 11 | 444137,23 | 1251214,63 | Картометрический метод | 0,10 | — |
| 12 | 444073,04 | 1251532,49 | Картометрический метод | 0,10 | — |
| 13 | 444056,46 | 1251618,44 | Картометрический метод | 0,10 | — |
| 14 | 444043,69 | 1251672,07 | Картометрический метод | 0,10 | — |
| 15 | 444032,35 | 1251702,25 | Картометрический метод | 0,10 | — |
| 16 | 444015,20 | 1251735,22 | Картометрический метод | 0,10 | — |
| 17 | 443978,93 | 1251791,66 | Картометрический метод | 0,10 | — |

ГРАФИЧЕСКОЕ ОПИСАНИЕ
местоположения границ населенных пунктов, территориальных зон,
особо охраняемых природных территорий,
зон с особыми условиями использования территории
Территориальная зона ИТ-Зона инженерно-транспортной инфраструктуры
(наименование объекта, местоположение границ которого описано (далее – объект))

Раздел 2

Сведения о местоположении границ объекта

| 1 | 2 | 3 | 4 | 5 | 6 |
|----|-----------|------------|------------------------|------|---|
| 18 | 443857,67 | 1251968,01 | Картометрический метод | 0,10 | — |
| 19 | 443826,53 | 1252015,87 | Картометрический метод | 0,10 | — |
| 20 | 443806,95 | 1252052,38 | Картометрический метод | 0,10 | — |
| 21 | 443633,99 | 1252461,83 | Картометрический метод | 0,10 | — |
| 22 | 443570,17 | 1252611,34 | Картометрический метод | 0,10 | — |
| 23 | 443540,17 | 1252690,60 | Картометрический метод | 0,10 | — |
| 24 | 443535,07 | 1252706,61 | Картометрический метод | 0,10 | — |
| 25 | 443520,22 | 1252806,67 | Картометрический метод | 0,10 | — |
| 26 | 443509,52 | 1252884,39 | Картометрический метод | 0,10 | — |
| 27 | 443502,62 | 1252946,36 | Картометрический метод | 0,10 | — |
| 28 | 443500,96 | 1252985,74 | Картометрический метод | 0,10 | — |
| 29 | 443503,77 | 1253018,40 | Картометрический метод | 0,10 | — |
| 30 | 443520,61 | 1253087,94 | Картометрический метод | 0,10 | — |
| 31 | 443543,74 | 1253164,05 | Картометрический метод | 0,10 | — |
| 32 | 443563,49 | 1253248,71 | Картометрический метод | 0,10 | — |
| 33 | 443572,74 | 1253291,85 | Картометрический метод | 0,10 | — |
| 34 | 443577,70 | 1253326,42 | Картометрический метод | 0,10 | — |
| 35 | 443581,92 | 1253405,60 | Картометрический метод | 0,10 | — |
| 36 | 443583,08 | 1253428,11 | Картометрический метод | 0,10 | — |
| 37 | 443564,02 | 1253429,27 | Картометрический метод | 0,10 | — |
| 38 | 443562,95 | 1253406,61 | Картометрический метод | 0,10 | — |
| 39 | 443558,78 | 1253328,28 | Картометрический метод | 0,10 | — |

ГРАФИЧЕСКОЕ ОПИСАНИЕ
местоположения границ населенных пунктов, территориальных зон,
особо охраняемых природных территорий,
зон с особыми условиями использования территории
Территориальная зона ИТ-Зона инженерно-транспортной инфраструктуры
(наименование объекта, местоположение границ которого описано (далее – объект))

Раздел 2

Сведения о местоположении границ объекта

| 1 | 2 | 3 | 4 | 5 | 6 |
|----|-----------|------------|------------------------|------|---|
| 40 | 443554,03 | 1253295,19 | Картометрический метод | 0,10 | — |
| 41 | 443544,95 | 1253252,86 | Картометрический метод | 0,10 | — |
| 42 | 443525,38 | 1253168,97 | Картометрический метод | 0,10 | — |
| 43 | 443502,24 | 1253092,93 | Картометрический метод | 0,10 | — |
| 44 | 443484,97 | 1253021,47 | Картометрический метод | 0,10 | — |
| 45 | 443481,93 | 1252986,16 | Картометрический метод | 0,10 | — |
| 46 | 443483,66 | 1252944,91 | Картометрический метод | 0,10 | — |
| 47 | 443490,66 | 1252882,04 | Картометрический метод | 0,10 | — |
| 48 | 443501,41 | 1252803,98 | Картометрический метод | 0,10 | — |
| 49 | 443516,50 | 1252702,31 | Картометрический метод | 0,10 | — |
| 50 | 443522,22 | 1252684,34 | Картометрический метод | 0,10 | — |
| 51 | 443529,38 | 1252665,42 | Картометрический метод | 0,10 | — |
| 52 | 443524,36 | 1252648,40 | Картометрический метод | 0,10 | — |
| 53 | 443509,19 | 1252643,32 | Картометрический метод | 0,10 | — |
| 54 | 443488,35 | 1252651,11 | Картометрический метод | 0,10 | — |
| 55 | 443469,24 | 1252660,93 | Картометрический метод | 0,10 | — |
| 56 | 443455,98 | 1252666,40 | Картометрический метод | 0,10 | — |
| 57 | 443433,13 | 1252671,08 | Картометрический метод | 0,10 | — |
| 58 | 443208,63 | 1252763,39 | Картометрический метод | 0,10 | — |
| 59 | 443203,84 | 1252774,95 | Картометрический метод | 0,10 | — |
| 60 | 443192,67 | 1252779,87 | Картометрический метод | 0,10 | — |
| 61 | 443180,26 | 1252776,51 | Картометрический метод | 0,10 | — |

ГРАФИЧЕСКОЕ ОПИСАНИЕ
местоположения границ населенных пунктов, территориальных зон,
особо охраняемых природных территорий,
зон с особыми условиями использования территории
Территориальная зона ИТ-Зона инженерно-транспортной инфраструктуры
(наименование объекта, местоположение границ которого описано (далее – объект))

Раздел 2

Сведения о местоположении границ объекта

| 1 | 2 | 3 | 4 | 5 | 6 |
|----|-----------|------------|------------------------|------|---|
| 62 | 443064,18 | 1252825,23 | Картометрический метод | 0,10 | — |
| 63 | 443042,09 | 1252838,31 | Картометрический метод | 0,10 | — |
| 64 | 443021,35 | 1252853,63 | Картометрический метод | 0,10 | — |
| 65 | 443005,53 | 1252868,61 | Картометрический метод | 0,10 | — |
| 66 | 442989,06 | 1252888,51 | Картометрический метод | 0,10 | — |
| 67 | 442978,20 | 1252909,37 | Картометрический метод | 0,10 | — |
| 68 | 442971,46 | 1252924,68 | Картометрический метод | 0,10 | — |
| 69 | 442963,29 | 1252941,87 | Картометрический метод | 0,10 | — |
| 70 | 442956,60 | 1252976,36 | Картометрический метод | 0,10 | — |
| 71 | 442956,47 | 1252999,26 | Картометрический метод | 0,10 | — |
| 72 | 442952,40 | 1253045,00 | Картометрический метод | 0,10 | — |
| 73 | 442961,14 | 1253048,00 | Картометрический метод | 0,10 | — |
| 74 | 442961,14 | 1253057,63 | Картометрический метод | 0,10 | — |
| 75 | 442956,15 | 1253060,16 | Картометрический метод | 0,10 | — |
| 76 | 442954,27 | 1253081,42 | Картометрический метод | 0,10 | — |
| 77 | 442953,44 | 1253108,95 | Картометрический метод | 0,10 | — |
| 78 | 442949,55 | 1253118,80 | Картометрический метод | 0,10 | — |
| 79 | 442947,20 | 1253148,58 | Картометрический метод | 0,10 | — |
| 80 | 442944,44 | 1253178,45 | Картометрический метод | 0,10 | — |
| 81 | 442942,70 | 1253238,43 | Картометрический метод | 0,10 | — |
| 82 | 442938,08 | 1253303,16 | Картометрический метод | 0,10 | — |
| 83 | 442936,36 | 1253338,16 | Картометрический метод | 0,10 | — |

ГРАФИЧЕСКОЕ ОПИСАНИЕ
местоположения границ населенных пунктов, территориальных зон,
особо охраняемых природных территорий,
зон с особыми условиями использования территории
Территориальная зона ИТ-Зона инженерно-транспортной инфраструктуры
(наименование объекта, местоположение границ которого описано (далее – объект))

Раздел 2

Сведения о местоположении границ объекта

| 1 | 2 | 3 | 4 | 5 | 6 |
|-----|-----------|------------|------------------------|------|---|
| 84 | 442938,49 | 1253356,95 | Картометрический метод | 0,10 | — |
| 85 | 442935,90 | 1253362,68 | Картометрический метод | 0,10 | — |
| 86 | 442923,75 | 1253392,74 | Картометрический метод | 0,10 | — |
| 87 | 442909,98 | 1253430,00 | Картометрический метод | 0,10 | — |
| 88 | 442888,92 | 1253456,55 | Картометрический метод | 0,10 | — |
| 89 | 442892,75 | 1253458,46 | Картометрический метод | 0,10 | — |
| 90 | 442853,10 | 1253497,92 | Картометрический метод | 0,10 | — |
| 91 | 442386,14 | 1253653,58 | Картометрический метод | 0,10 | — |
| 92 | 442281,34 | 1253691,59 | Картометрический метод | 0,10 | — |
| 93 | 442219,62 | 1253730,13 | Картометрический метод | 0,10 | — |
| 94 | 442219,94 | 1253731,01 | Картометрический метод | 0,10 | — |
| 95 | 442115,65 | 1253788,92 | Картометрический метод | 0,10 | — |
| 96 | 441692,86 | 1253972,05 | Картометрический метод | 0,10 | — |
| 97 | 441668,69 | 1253981,49 | Картометрический метод | 0,10 | — |
| 98 | 441599,22 | 1254012,62 | Картометрический метод | 0,10 | — |
| 99 | 441568,57 | 1254025,89 | Картометрический метод | 0,10 | — |
| 100 | 441481,41 | 1254055,60 | Картометрический метод | 0,10 | — |
| 101 | 441381,81 | 1254092,50 | Картометрический метод | 0,10 | — |
| 102 | 441332,58 | 1254110,98 | Картометрический метод | 0,10 | — |
| 103 | 441248,11 | 1254142,46 | Картометрический метод | 0,10 | — |
| 104 | 441110,92 | 1254164,34 | Картометрический метод | 0,10 | — |
| 105 | 441028,10 | 1254168,69 | Картометрический метод | 0,10 | — |

ГРАФИЧЕСКОЕ ОПИСАНИЕ
местоположения границ населенных пунктов, территориальных зон,
особо охраняемых природных территорий,
зон с особыми условиями использования территории
Территориальная зона ИТ-Зона инженерно-транспортной инфраструктуры
(наименование объекта, местоположение границ которого описано (далее – объект))

Раздел 2

Сведения о местоположении границ объекта

| 1 | 2 | 3 | 4 | 5 | 6 |
|-----|-----------|------------|------------------------|------|---|
| 106 | 440986,51 | 1254173,58 | Картометрический метод | 0,10 | — |
| 107 | 440928,47 | 1254177,15 | Картометрический метод | 0,10 | — |
| 108 | 440873,40 | 1254179,66 | Картометрический метод | 0,10 | — |
| 109 | 440794,99 | 1254174,88 | Картометрический метод | 0,10 | — |
| 110 | 440765,30 | 1254169,28 | Картометрический метод | 0,10 | — |
| 111 | 440700,35 | 1254158,71 | Картометрический метод | 0,10 | — |
| 112 | 440694,75 | 1254159,92 | Картометрический метод | 0,10 | — |
| 113 | 440692,20 | 1254162,47 | Картометрический метод | 0,10 | — |
| 114 | 440686,65 | 1254168,03 | Картометрический метод | 0,10 | — |
| 115 | 440679,66 | 1254167,26 | Картометрический метод | 0,10 | — |
| 116 | 440675,13 | 1254157,26 | Картометрический метод | 0,10 | — |
| 117 | 440638,33 | 1254153,51 | Картометрический метод | 0,10 | — |
| 118 | 440607,91 | 1254156,24 | Картометрический метод | 0,10 | — |
| 119 | 440573,95 | 1254162,75 | Картометрический метод | 0,10 | — |
| 120 | 440468,19 | 1254200,88 | Картометрический метод | 0,10 | — |
| 121 | 440435,40 | 1254219,02 | Картометрический метод | 0,10 | — |
| 122 | 440385,56 | 1254249,50 | Картометрический метод | 0,10 | — |
| 123 | 440337,68 | 1254295,34 | Картометрический метод | 0,10 | — |
| 124 | 440298,06 | 1254343,67 | Картометрический метод | 0,10 | — |
| 125 | 440265,45 | 1254394,15 | Картометрический метод | 0,10 | — |
| 126 | 440221,20 | 1254489,10 | Картометрический метод | 0,10 | — |
| 127 | 440222,15 | 1254496,75 | Картометрический метод | 0,10 | — |

ГРАФИЧЕСКОЕ ОПИСАНИЕ
местоположения границ населенных пунктов, территориальных зон,
особо охраняемых природных территорий,
зон с особыми условиями использования территории

Территориальная зона ИТ-Зона инженерно-транспортной инфраструктуры

(наименование объекта, местоположение границ которого описано (далее – объект))

Раздел 2

Сведения о местоположении границ объекта

| 1 | 2 | 3 | 4 | 5 | 6 |
|-----|-----------|------------|------------------------|------|---|
| 128 | 440221,62 | 1254499,13 | Картометрический метод | 0,10 | — |
| 129 | 440221,62 | 1254499,14 | Картометрический метод | 0,10 | — |
| 130 | 440218,06 | 1254515,10 | Картометрический метод | 0,10 | — |
| 131 | 440209,52 | 1254523,70 | Картометрический метод | 0,10 | — |
| 132 | 440209,52 | 1254523,70 | Картометрический метод | 0,10 | — |
| 133 | 440208,15 | 1254525,08 | Картометрический метод | 0,10 | — |
| 134 | 440208,15 | 1254525,08 | Картометрический метод | 0,10 | — |
| 135 | 440208,04 | 1254525,19 | Картометрический метод | 0,10 | — |
| 136 | 440207,96 | 1254525,63 | Картометрический метод | 0,10 | — |
| 137 | 440173,33 | 1254706,58 | Картометрический метод | 0,10 | — |
| 138 | 440173,07 | 1254708,69 | Картометрический метод | 0,10 | — |
| 139 | 440171,52 | 1254716,83 | Картометрический метод | 0,10 | — |
| 140 | 440178,16 | 1254725,00 | Картометрический метод | 0,10 | — |
| 141 | 440183,15 | 1254731,60 | Картометрический метод | 0,10 | — |
| 142 | 440181,54 | 1254736,57 | Картометрический метод | 0,10 | — |
| 143 | 440181,72 | 1254736,72 | Картометрический метод | 0,10 | — |
| 144 | 440181,72 | 1254736,72 | Картометрический метод | 0,10 | — |
| 145 | 440177,22 | 1254733,11 | Картометрический метод | 0,10 | — |
| 146 | 440169,30 | 1254727,62 | Картометрический метод | 0,10 | — |
| 147 | 440150,40 | 1254719,25 | Картометрический метод | 0,10 | — |
| 148 | 440138,22 | 1254708,31 | Картометрический метод | 0,10 | — |
| 149 | 440140,85 | 1254703,61 | Картометрический метод | 0,10 | — |

ГРАФИЧЕСКОЕ ОПИСАНИЕ
местоположения границ населенных пунктов, территориальных зон,
особо охраняемых природных территорий,
зон с особыми условиями использования территории
Территориальная зона ИТ-Зона инженерно-транспортной инфраструктуры
(наименование объекта, местоположение границ которого описано (далее – объект))

Раздел 2

Сведения о местоположении границ объекта

| 1 | 2 | 3 | 4 | 5 | 6 |
|-----|-----------|------------|------------------------|------|---|
| 150 | 440151,08 | 1254702,38 | Картометрический метод | 0,10 | — |
| 151 | 440172,91 | 1254573,45 | Картометрический метод | 0,10 | — |
| 152 | 440169,61 | 1254553,69 | Картометрический метод | 0,10 | — |
| 153 | 440174,60 | 1254539,81 | Картометрический метод | 0,10 | — |
| 154 | 440177,70 | 1254525,43 | Картометрический метод | 0,10 | — |
| 155 | 440230,98 | 1254408,30 | Картометрический метод | 0,10 | — |
| 156 | 440231,34 | 1254405,61 | Картометрический метод | 0,10 | — |
| 157 | 440232,87 | 1254394,46 | Картометрический метод | 0,10 | — |
| 158 | 440233,87 | 1254386,80 | Картометрический метод | 0,10 | — |
| 159 | 440235,31 | 1254385,09 | Картометрический метод | 0,10 | — |
| 160 | 440247,93 | 1254370,10 | Картометрический метод | 0,10 | — |
| 161 | 440248,09 | 1254369,91 | Картометрический метод | 0,10 | — |
| 162 | 440267,16 | 1254347,26 | Картометрический метод | 0,10 | — |
| 163 | 440267,33 | 1254347,05 | Картометрический метод | 0,10 | — |
| 164 | 440298,79 | 1254309,67 | Картометрический метод | 0,10 | — |
| 165 | 440380,67 | 1254212,41 | Картометрический метод | 0,10 | — |
| 166 | 440426,56 | 1254180,28 | Картометрический метод | 0,10 | — |
| 167 | 440500,91 | 1254160,09 | Картометрический метод | 0,10 | — |
| 168 | 440601,87 | 1254127,96 | Картометрический метод | 0,10 | — |
| 169 | 440631,24 | 1254128,88 | Картометрический метод | 0,10 | — |
| 170 | 440803,26 | 1254159,56 | Картометрический метод | 0,10 | — |
| 171 | 440831,03 | 1254159,57 | Картометрический метод | 0,10 | — |

ГРАФИЧЕСКОЕ ОПИСАНИЕ
местоположения границ населенных пунктов, территориальных зон,
особо охраняемых природных территорий,
зон с особыми условиями использования территории
Территориальная зона ИТ-Зона инженерно-транспортной инфраструктуры
(наименование объекта, местоположение границ которого описано (далее – объект))

Раздел 2

Сведения о местоположении границ объекта

| 1 | 2 | 3 | 4 | 5 | 6 |
|-----|-----------|------------|------------------------|------|---|
| 172 | 440874,33 | 1254161,84 | Картометрический метод | 0,10 | — |
| 173 | 440884,51 | 1254161,36 | Картометрический метод | 0,10 | — |
| 174 | 440919,67 | 1254159,71 | Картометрический метод | 0,10 | — |
| 175 | 440922,01 | 1254159,60 | Картометрический метод | 0,10 | — |
| 176 | 440962,06 | 1254159,62 | Картометрический метод | 0,10 | — |
| 177 | 441037,65 | 1254150,36 | Картометрический метод | 0,10 | — |
| 178 | 441109,98 | 1254146,53 | Картометрический метод | 0,10 | — |
| 179 | 441147,96 | 1254142,44 | Картометрический метод | 0,10 | — |
| 180 | 441185,68 | 1254137,70 | Картометрический метод | 0,10 | — |
| 181 | 441185,83 | 1254137,22 | Картометрический метод | 0,10 | — |
| 182 | 441217,21 | 1254130,74 | Картометрический метод | 0,10 | — |
| 183 | 441244,44 | 1254125,01 | Картометрический метод | 0,10 | — |
| 184 | 441562,81 | 1254009,00 | Картометрический метод | 0,10 | — |
| 185 | 441570,49 | 1254005,97 | Картометрический метод | 0,10 | — |
| 186 | 441591,52 | 1253996,54 | Картометрический метод | 0,10 | — |
| 187 | 441685,03 | 1253955,98 | Картометрический метод | 0,10 | — |
| 188 | 441731,69 | 1253937,75 | Картометрический метод | 0,10 | — |
| 189 | 441809,60 | 1253904,06 | Картометрический метод | 0,10 | — |
| 190 | 441918,74 | 1253855,45 | Картометрический метод | 0,10 | — |
| 191 | 441995,21 | 1253822,51 | Картометрический метод | 0,10 | — |
| 192 | 442094,93 | 1253780,36 | Картометрический метод | 0,10 | — |
| 193 | 442101,94 | 1253776,12 | Картометрический метод | 0,10 | — |

ГРАФИЧЕСКОЕ ОПИСАНИЕ
местоположения границ населенных пунктов, территориальных зон,
особо охраняемых природных территорий,
зон с особыми условиями использования территории
Территориальная зона ИТ-Зона инженерно-транспортной инфраструктуры
(наименование объекта, местоположение границ которого описано (далее – объект))

Раздел 2

Сведения о местоположении границ объекта

| 1 | 2 | 3 | 4 | 5 | 6 |
|-----|-----------|------------|------------------------|------|---|
| 194 | 442101,83 | 1253775,99 | Картометрический метод | 0,10 | — |
| 195 | 442101,94 | 1253776,12 | Картометрический метод | 0,10 | — |
| 196 | 442127,03 | 1253764,26 | Картометрический метод | 0,10 | — |
| 197 | 442234,29 | 1253698,30 | Картометрический метод | 0,10 | — |
| 198 | 442290,56 | 1253660,06 | Картометрический метод | 0,10 | — |
| 199 | 442773,22 | 1253496,44 | Картометрический метод | 0,10 | — |
| 200 | 442773,25 | 1253496,01 | Картометрический метод | 0,10 | — |
| 201 | 442838,21 | 1253484,35 | Картометрический метод | 0,10 | — |
| 202 | 442838,45 | 1253484,44 | Картометрический метод | 0,10 | — |
| 203 | 442842,56 | 1253478,98 | Картометрический метод | 0,10 | — |
| 204 | 442858,55 | 1253458,46 | Картометрический метод | 0,10 | — |
| 205 | 442858,20 | 1253458,23 | Картометрический метод | 0,10 | — |
| 206 | 442853,78 | 1253455,35 | Картометрический метод | 0,10 | — |
| 207 | 442853,61 | 1253455,25 | Картометрический метод | 0,10 | — |
| 208 | 442853,74 | 1253455,03 | Картометрический метод | 0,10 | — |
| 209 | 442861,83 | 1253453,31 | Картометрический метод | 0,10 | — |
| 210 | 442870,67 | 1253426,16 | Картометрический метод | 0,10 | — |
| 211 | 442893,71 | 1253431,13 | Картометрический метод | 0,10 | — |
| 212 | 442903,66 | 1253412,28 | Картометрический метод | 0,10 | — |
| 213 | 442907,42 | 1253393,97 | Картометрический метод | 0,10 | — |
| 214 | 442914,41 | 1253375,29 | Картометрический метод | 0,10 | — |
| 215 | 442919,83 | 1253284,25 | Картометрический метод | 0,10 | — |

ГРАФИЧЕСКОЕ ОПИСАНИЕ
местоположения границ населенных пунктов, территориальных зон,
особо охраняемых природных территорий,
зон с особыми условиями использования территории
Территориальная зона ИТ-Зона инженерно-транспортной инфраструктуры
(наименование объекта, местоположение границ которого описано (далее – объект))

Раздел 2

Сведения о местоположении границ объекта

| 1 | 2 | 3 | 4 | 5 | 6 |
|-----|-----------|------------|------------------------|------|---|
| 216 | 442920,36 | 1253260,98 | Картометрический метод | 0,10 | — |
| 217 | 442924,82 | 1253177,54 | Картометрический метод | 0,10 | — |
| 218 | 442923,59 | 1253157,57 | Картометрический метод | 0,10 | — |
| 219 | 442919,89 | 1253137,21 | Картометрический метод | 0,10 | — |
| 220 | 442924,81 | 1253117,61 | Картометрический метод | 0,10 | — |
| 221 | 442927,03 | 1253052,90 | Картометрический метод | 0,10 | — |
| 222 | 442924,08 | 1253052,14 | Картометрический метод | 0,10 | — |
| 223 | 442924,28 | 1253047,12 | Картометрический метод | 0,10 | — |
| 224 | 442927,30 | 1253044,52 | Картометрический метод | 0,10 | — |
| 225 | 442930,40 | 1253043,20 | Картометрический метод | 0,10 | — |
| 226 | 442930,98 | 1253018,94 | Картометрический метод | 0,10 | — |
| 227 | 442931,74 | 1253005,90 | Картометрический метод | 0,10 | — |
| 228 | 442935,28 | 1252976,10 | Картометрический метод | 0,10 | — |
| 229 | 442947,76 | 1252927,59 | Картометрический метод | 0,10 | — |
| 230 | 442964,01 | 1252891,86 | Картометрический метод | 0,10 | — |
| 231 | 442956,83 | 1252883,91 | Картометрический метод | 0,10 | — |
| 232 | 442961,27 | 1252876,82 | Картометрический метод | 0,10 | — |
| 233 | 442972,12 | 1252878,32 | Картометрический метод | 0,10 | — |
| 234 | 442986,19 | 1252859,34 | Картометрический метод | 0,10 | — |
| 235 | 443004,42 | 1252840,74 | Картометрический метод | 0,10 | — |
| 236 | 443014,34 | 1252833,24 | Картометрический метод | 0,10 | — |
| 237 | 443030,71 | 1252820,86 | Картометрический метод | 0,10 | — |

ГРАФИЧЕСКОЕ ОПИСАНИЕ
местоположения границ населенных пунктов, территориальных зон,
особо охраняемых природных территорий,
зон с особыми условиями использования территории
Территориальная зона ИТ-Зона инженерно-транспортной инфраструктуры
(наименование объекта, местоположение границ которого описано (далее – объект))

Раздел 2

Сведения о местоположении границ объекта

| 1 | 2 | 3 | 4 | 5 | 6 |
|-----|-----------|------------|------------------------|------|---|
| 238 | 443048,63 | 1252810,35 | Картометрический метод | 0,10 | — |
| 239 | 443086,09 | 1252792,45 | Картометрический метод | 0,10 | — |
| 240 | 443094,14 | 1252785,33 | Картометрический метод | 0,10 | — |
| 241 | 443227,84 | 1252730,43 | Картометрический метод | 0,10 | — |
| 242 | 443528,65 | 1252610,12 | Картометрический метод | 0,10 | — |
| 243 | 443528,65 | 1252610,12 | Картометрический метод | 0,10 | — |
| 244 | 443527,81 | 1252608,79 | Картометрический метод | 0,10 | — |
| 245 | 443531,92 | 1252606,23 | Картометрический метод | 0,10 | — |
| 246 | 443532,74 | 1252607,52 | Картометрический метод | 0,10 | — |
| 247 | 443528,66 | 1252610,11 | Картометрический метод | 0,10 | — |
| 248 | 443533,68 | 1252607,69 | Картометрический метод | 0,10 | — |
| 249 | 443539,56 | 1252604,70 | Картометрический метод | 0,10 | — |
| 250 | 443546,20 | 1252600,53 | Картометрический метод | 0,10 | — |
| 251 | 443551,93 | 1252596,24 | Картометрический метод | 0,10 | — |
| 252 | 443558,51 | 1252590,24 | Картометрический метод | 0,10 | — |
| 253 | 443552,54 | 1252604,23 | Картометрический метод | 0,10 | — |
| 254 | 443616,50 | 1252454,40 | Картометрический метод | 0,10 | — |
| 255 | 443789,80 | 1252044,18 | Картометрический метод | 0,10 | — |
| 256 | 443810,16 | 1252006,17 | Картометрический метод | 0,10 | — |
| 257 | 443841,87 | 1251957,44 | Картометрический метод | 0,10 | — |
| 258 | 443963,11 | 1251781,13 | Картометрический метод | 0,10 | — |
| 259 | 443998,75 | 1251725,67 | Картометрический метод | 0,10 | — |

ГРАФИЧЕСКОЕ ОПИСАНИЕ
местоположения границ населенных пунктов, территориальных зон,
особо охраняемых природных территорий,
зон с особыми условиями использования территории
Территориальная зона ИТ-Зона инженерно-транспортной инфраструктуры
(наименование объекта, местоположение границ которого описано (далее – объект))

Раздел 2

Сведения о местоположении границ объекта

| 1 | 2 | 3 | 4 | 5 | 6 |
|-----|-----------|------------|------------------------|------|---|
| 260 | 444014,98 | 1251694,49 | Картометрический метод | 0,10 | — |
| 261 | 444025,49 | 1251666,50 | Картометрический метод | 0,10 | — |
| 262 | 444037,88 | 1251614,44 | Картометрический метод | 0,10 | — |
| 263 | 444054,41 | 1251528,81 | Картометрический метод | 0,10 | — |
| 264 | 444118,64 | 1251210,70 | Картометрический метод | 0,10 | — |
| 265 | 444129,51 | 1251161,65 | Картометрический метод | 0,10 | — |
| 266 | 444139,93 | 1251126,24 | Картометрический метод | 0,10 | — |
| 267 | 444164,67 | 1251065,11 | Картометрический метод | 0,10 | — |
| 268 | 444204,95 | 1250967,11 | Картометрический метод | 0,10 | — |
| 269 | 444259,47 | 1250839,70 | Картометрический метод | 0,10 | — |
| 270 | 444274,49 | 1250799,78 | Картометрический метод | 0,10 | — |
| 271 | 444285,86 | 1250759,88 | Картометрический метод | 0,10 | — |
| 272 | 444304,80 | 1250623,54 | Картометрический метод | 0,10 | — |
| 1 | 444339,76 | 1250306,22 | Картометрический метод | 0,10 | — |
| 273 | 442713,28 | 1253544,53 | Картометрический метод | 0,10 | — |
| 274 | 442637,56 | 1253569,77 | Картометрический метод | 0,10 | — |
| 275 | 442610,08 | 1253578,93 | Картометрический метод | 0,10 | — |
| 276 | 442581,61 | 1253588,42 | Картометрический метод | 0,10 | — |
| 277 | 442386,14 | 1253653,58 | Картометрический метод | 0,10 | — |
| 278 | 442360,17 | 1253663,00 | Картометрический метод | 0,10 | — |
| 279 | 442290,80 | 1253688,16 | Картометрический метод | 0,10 | — |
| 280 | 442293,78 | 1253686,36 | Картометрический метод | 0,10 | — |

ГРАФИЧЕСКОЕ ОПИСАНИЕ
местоположения границ населенных пунктов, территориальных зон,
особо охраняемых природных территорий,
зон с особыми условиями использования территории
Территориальная зона ИТ-Зона инженерно-транспортной инфраструктуры
(наименование объекта, местоположение границ которого описано (далее – объект))

Раздел 2

Сведения о местоположении границ объекта

| 1 | 2 | 3 | 4 | 5 | 6 |
|-----|-----------|------------|------------------------|------|---|
| 281 | 442389,59 | 1253646,11 | Картометрический метод | 0,10 | — |
| 282 | 442492,12 | 1253613,44 | Картометрический метод | 0,10 | — |
| 283 | 442495,71 | 1253613,51 | Картометрический метод | 0,10 | — |
| 284 | 442509,72 | 1253608,83 | Картометрический метод | 0,10 | — |
| 285 | 442511,25 | 1253607,00 | Картометрический метод | 0,10 | — |
| 286 | 442635,10 | 1253564,27 | Картометрический метод | 0,10 | — |
| 287 | 442697,74 | 1253548,00 | Картометрический метод | 0,10 | — |
| 273 | 442713,28 | 1253544,53 | Картометрический метод | 0,10 | — |
| 288 | 438875,48 | 1250310,14 | Картометрический метод | 0,10 | — |
| 289 | 439000,40 | 1250549,69 | Картометрический метод | 0,10 | — |
| 290 | 439002,57 | 1250620,23 | Картометрический метод | 0,10 | — |
| 291 | 439048,85 | 1250836,91 | Картометрический метод | 0,10 | — |
| 292 | 439103,38 | 1251078,93 | Картометрический метод | 0,10 | — |
| 293 | 439263,09 | 1251802,65 | Картометрический метод | 0,10 | — |
| 294 | 439302,21 | 1251976,47 | Картометрический метод | 0,10 | — |
| 295 | 439312,65 | 1252008,77 | Картометрический метод | 0,10 | — |
| 296 | 439304,79 | 1252022,69 | Картометрический метод | 0,10 | — |
| 297 | 439291,83 | 1252032,37 | Картометрический метод | 0,10 | — |
| 298 | 439276,23 | 1252035,71 | Картометрический метод | 0,10 | — |
| 299 | 439255,43 | 1252033,90 | Картометрический метод | 0,10 | — |
| 300 | 439236,79 | 1252029,77 | Картометрический метод | 0,10 | — |
| 301 | 439222,61 | 1252027,23 | Картометрический метод | 0,10 | — |

ГРАФИЧЕСКОЕ ОПИСАНИЕ
местоположения границ населенных пунктов, территориальных зон,
особо охраняемых природных территорий,
зон с особыми условиями использования территории
Территориальная зона ИТ-Зона инженерно-транспортной инфраструктуры
(наименование объекта, местоположение границ которого описано (далее – объект))

Раздел 2

Сведения о местоположении границ объекта

| 1 | 2 | 3 | 4 | 5 | 6 |
|-----|-----------|------------|------------------------|------|---|
| 302 | 439215,04 | 1252026,68 | Картометрический метод | 0,10 | — |
| 303 | 439195,33 | 1252028,57 | Картометрический метод | 0,10 | — |
| 304 | 439177,09 | 1252032,54 | Картометрический метод | 0,10 | — |
| 305 | 439157,50 | 1252038,53 | Картометрический метод | 0,10 | — |
| 306 | 439145,21 | 1252043,98 | Картометрический метод | 0,10 | — |
| 307 | 439134,13 | 1252050,59 | Картометрический метод | 0,10 | — |
| 308 | 439122,91 | 1252060,33 | Картометрический метод | 0,10 | — |
| 309 | 439113,19 | 1252074,93 | Картометрический метод | 0,10 | — |
| 310 | 439092,15 | 1252119,72 | Картометрический метод | 0,10 | — |
| 311 | 439072,54 | 1252154,50 | Картометрический метод | 0,10 | — |
| 312 | 439064,20 | 1252169,77 | Картометрический метод | 0,10 | — |
| 313 | 439057,20 | 1252185,55 | Картометрический метод | 0,10 | — |
| 314 | 439054,02 | 1252196,73 | Картометрический метод | 0,10 | — |
| 315 | 439050,54 | 1252214,75 | Картометрический метод | 0,10 | — |
| 316 | 439049,25 | 1252232,45 | Картометрический метод | 0,10 | — |
| 317 | 439048,65 | 1252269,28 | Картометрический метод | 0,10 | — |
| 318 | 439047,82 | 1252290,51 | Картометрический метод | 0,10 | — |
| 319 | 439048,09 | 1252328,05 | Картометрический метод | 0,10 | — |
| 320 | 439048,93 | 1252443,01 | Картометрический метод | 0,10 | — |
| 321 | 439049,90 | 1252457,85 | Картометрический метод | 0,10 | — |
| 322 | 439032,24 | 1252457,93 | Картометрический метод | 0,10 | — |
| 323 | 439031,67 | 1252443,48 | Картометрический метод | 0,10 | — |

ГРАФИЧЕСКОЕ ОПИСАНИЕ
местоположения границ населенных пунктов, территориальных зон,
особо охраняемых природных территорий,
зон с особыми условиями использования территории
Территориальная зона ИТ-Зона инженерно-транспортной инфраструктуры
(наименование объекта, местоположение границ которого описано (далее – объект))

Раздел 2

Сведения о местоположении границ объекта

| 1 | 2 | 3 | 4 | 5 | 6 |
|-----|-----------|------------|------------------------|------|---|
| 324 | 439029,58 | 1252328,93 | Картометрический метод | 0,10 | — |
| 325 | 439029,50 | 1252290,36 | Картометрический метод | 0,10 | — |
| 326 | 439030,65 | 1252268,93 | Картометрический метод | 0,10 | — |
| 327 | 439030,82 | 1252258,57 | Картометрический метод | 0,10 | — |
| 328 | 439031,27 | 1252231,66 | Картометрический метод | 0,10 | — |
| 329 | 439032,66 | 1252212,39 | Картометрический метод | 0,10 | — |
| 330 | 439036,48 | 1252192,54 | Картометрический метод | 0,10 | — |
| 331 | 439038,07 | 1252187,00 | Картометрический метод | 0,10 | — |
| 332 | 439040,24 | 1252179,41 | Картометрический метод | 0,10 | — |
| 333 | 439040,24 | 1252179,41 | Картометрический метод | 0,10 | — |
| 334 | 439048,07 | 1252161,76 | Картометрический метод | 0,10 | — |
| 335 | 439056,82 | 1252145,76 | Картометрический метод | 0,10 | — |
| 336 | 439076,14 | 1252111,44 | Картометрический метод | 0,10 | — |
| 337 | 439097,44 | 1252066,06 | Картометрический метод | 0,10 | — |
| 338 | 439109,27 | 1252048,33 | Картометрический метод | 0,10 | — |
| 339 | 439123,55 | 1252035,93 | Картометрический метод | 0,10 | — |
| 340 | 439136,95 | 1252027,96 | Картометрический метод | 0,10 | — |
| 341 | 439151,19 | 1252021,66 | Картометрический метод | 0,10 | — |
| 342 | 439172,53 | 1252015,09 | Картометрический метод | 0,10 | — |
| 343 | 439192,57 | 1252010,74 | Картометрический метод | 0,10 | — |
| 344 | 439214,84 | 1252008,58 | Картометрический метод | 0,10 | — |
| 345 | 439224,88 | 1252009,34 | Картометрический метод | 0,10 | — |

ГРАФИЧЕСКОЕ ОПИСАНИЕ
местоположения границ населенных пунктов, территориальных зон,
особо охраняемых природных территорий,
зон с особыми условиями использования территории
Территориальная зона ИТ-Зона инженерно-транспортной инфраструктуры
(наименование объекта, местоположение границ которого описано (далее – объект))

Раздел 2

Сведения о местоположении границ объекта

| 1 | 2 | 3 | 4 | 5 | 6 |
|-----|-----------|------------|------------------------|------|---|
| 346 | 439240,32 | 1252012,10 | Картометрический метод | 0,10 | — |
| 347 | 439258,17 | 1252016,07 | Картометрический метод | 0,10 | — |
| 348 | 439275,10 | 1252017,53 | Картометрический метод | 0,10 | — |
| 349 | 439284,10 | 1252015,60 | Картометрический метод | 0,10 | — |
| 350 | 439290,96 | 1252010,56 | Картометрический метод | 0,10 | — |
| 351 | 439295,17 | 1252003,12 | Картометрический метод | 0,10 | — |
| 352 | 439283,57 | 1251990,49 | Картометрический метод | 0,10 | — |
| 353 | 439195,01 | 1251587,51 | Картометрический метод | 0,10 | — |
| 354 | 439097,39 | 1251150,63 | Картометрический метод | 0,10 | — |
| 355 | 439070,91 | 1251031,76 | Картометрический метод | 0,10 | — |
| 356 | 439002,93 | 1250728,94 | Картометрический метод | 0,10 | — |
| 357 | 438989,88 | 1250668,14 | Картометрический метод | 0,10 | — |
| 358 | 438985,12 | 1250640,87 | Картометрический метод | 0,10 | — |
| 359 | 438978,59 | 1250549,29 | Картометрический метод | 0,10 | — |
| 360 | 438856,44 | 1250320,26 | Картометрический метод | 0,10 | — |
| 361 | 438865,04 | 1250318,15 | Картометрический метод | 0,10 | — |
| 288 | 438875,48 | 1250310,14 | Картометрический метод | 0,10 | — |
| 362 | 440239,00 | 1255321,76 | Картометрический метод | 0,10 | — |
| 363 | 440401,73 | 1255378,75 | Картометрический метод | 0,10 | — |
| 364 | 440472,83 | 1255401,77 | Картометрический метод | 0,10 | — |
| 365 | 440481,90 | 1255404,71 | Картометрический метод | 0,10 | — |
| 366 | 440570,84 | 1255433,50 | Картометрический метод | 0,10 | — |

ГРАФИЧЕСКОЕ ОПИСАНИЕ
местоположения границ населенных пунктов, территориальных зон,
особо охраняемых природных территорий,
зон с особыми условиями использования территории
Территориальная зона ИТ-Зона инженерно-транспортной инфраструктуры
(наименование объекта, местоположение границ которого описано (далее – объект))

Раздел 2

Сведения о местоположении границ объекта

| 1 | 2 | 3 | 4 | 5 | 6 |
|-----|-----------|------------|------------------------|------|---|
| 367 | 440605,32 | 1255461,49 | Картометрический метод | 0,10 | — |
| 368 | 440646,16 | 1255523,70 | Картометрический метод | 0,10 | — |
| 369 | 440661,80 | 1255584,67 | Картометрический метод | 0,10 | — |
| 370 | 440649,45 | 1255704,48 | Картометрический метод | 0,10 | — |
| 371 | 440636,14 | 1255782,66 | Картометрический метод | 0,10 | — |
| 372 | 440599,95 | 1256003,01 | Картометрический метод | 0,10 | — |
| 373 | 440576,24 | 1256156,42 | Картометрический метод | 0,10 | — |
| 374 | 440541,69 | 1256431,79 | Картометрический метод | 0,10 | — |
| 375 | 440549,64 | 1256491,40 | Картометрический метод | 0,10 | — |
| 376 | 440574,98 | 1256610,42 | Картометрический метод | 0,10 | — |
| 377 | 440556,94 | 1256613,71 | Картометрический метод | 0,10 | — |
| 378 | 440525,91 | 1256467,92 | Картометрический метод | 0,10 | — |
| 379 | 440524,90 | 1256376,87 | Картометрический метод | 0,10 | — |
| 380 | 440556,42 | 1256158,21 | Картометрический метод | 0,10 | — |
| 381 | 440589,25 | 1255948,01 | Картометрический метод | 0,10 | — |
| 382 | 440637,00 | 1255622,06 | Картометрический метод | 0,10 | — |
| 383 | 440622,71 | 1255539,44 | Картометрический метод | 0,10 | — |
| 384 | 440580,45 | 1255477,06 | Картометрический метод | 0,10 | — |
| 385 | 440466,60 | 1255428,67 | Картометрический метод | 0,10 | — |
| 386 | 440237,91 | 1255357,37 | Картометрический метод | 0,10 | — |
| 362 | 440239,00 | 1255321,76 | Картометрический метод | 0,10 | — |
| 387 | 440124,99 | 1254982,21 | Картометрический метод | 0,10 | — |

ГРАФИЧЕСКОЕ ОПИСАНИЕ
местоположения границ населенных пунктов, территориальных зон,
особо охраняемых природных территорий,
зон с особыми условиями использования территории
Территориальная зона ИТ-Зона инженерно-транспортной инфраструктуры
(наименование объекта, местоположение границ которого описано (далее – объект))

Раздел 2

Сведения о местоположении границ объекта

| 1 | 2 | 3 | 4 | 5 | 6 |
|-----|-----------|------------|------------------------|------|---|
| 388 | 440132,46 | 1254993,04 | Картометрический метод | 0,10 | — |
| 389 | 440126,85 | 1255011,53 | Картометрический метод | 0,10 | — |
| 390 | 440123,64 | 1255028,83 | Картометрический метод | 0,10 | — |
| 391 | 440108,40 | 1255110,91 | Картометрический метод | 0,10 | — |
| 392 | 440108,45 | 1255157,97 | Картометрический метод | 0,10 | — |
| 393 | 440121,17 | 1255189,32 | Картометрический метод | 0,10 | — |
| 394 | 440144,47 | 1255243,76 | Картометрический метод | 0,10 | — |
| 395 | 440165,52 | 1255268,12 | Картометрический метод | 0,10 | — |
| 396 | 440178,59 | 1255283,24 | Картометрический метод | 0,10 | — |
| 397 | 440189,47 | 1255283,25 | Картометрический метод | 0,10 | — |
| 398 | 440201,73 | 1255291,43 | Картометрический метод | 0,10 | — |
| 399 | 440203,12 | 1255302,31 | Картометрический метод | 0,10 | — |
| 400 | 440234,46 | 1255319,46 | Картометрический метод | 0,10 | — |
| 401 | 440237,86 | 1255357,35 | Картометрический метод | 0,10 | — |
| 402 | 440237,90 | 1255357,78 | Картометрический метод | 0,10 | — |
| 403 | 440230,63 | 1255355,10 | Картометрический метод | 0,10 | — |
| 404 | 440221,85 | 1255345,02 | Картометрический метод | 0,10 | — |
| 405 | 440181,45 | 1255325,17 | Картометрический метод | 0,10 | — |
| 406 | 440166,45 | 1255311,81 | Картометрический метод | 0,10 | — |
| 407 | 440106,34 | 1255227,41 | Картометрический метод | 0,10 | — |
| 408 | 440088,48 | 1255170,24 | Картометрический метод | 0,10 | — |
| 409 | 440082,90 | 1255126,70 | Картометрический метод | 0,10 | — |

ГРАФИЧЕСКОЕ ОПИСАНИЕ
местоположения границ населенных пунктов, территориальных зон,
особо охраняемых природных территорий,
зон с особыми условиями использования территории
Территориальная зона ИТ-Зона инженерно-транспортной инфраструктуры
(наименование объекта, местоположение границ которого описано (далее – объект))

Раздел 2

Сведения о местоположении границ объекта

| 1 | 2 | 3 | 4 | 5 | 6 |
|-----|-----------|------------|------------------------|------|---|
| 410 | 440101,91 | 1255022,80 | Картометрический метод | 0,10 | — |
| 411 | 440104,93 | 1254988,76 | Картометрический метод | 0,10 | — |
| 412 | 440112,82 | 1254982,36 | Картометрический метод | 0,10 | — |
| 387 | 440124,99 | 1254982,21 | Картометрический метод | 0,10 | — |
| 413 | 443354,80 | 1252508,90 | Картометрический метод | 0,10 | — |
| 414 | 443382,92 | 1252561,88 | Картометрический метод | 0,10 | — |
| 415 | 443329,84 | 1252589,84 | Картометрический метод | 0,10 | — |
| 416 | 443301,79 | 1252537,07 | Картометрический метод | 0,10 | — |
| 413 | 443354,80 | 1252508,90 | Картометрический метод | 0,10 | — |
| 417 | 440123,79 | 1254879,00 | Картометрический метод | 0,10 | — |
| 418 | 440129,24 | 1254879,00 | Картометрический метод | 0,10 | — |
| 419 | 440150,30 | 1254889,92 | Картометрический метод | 0,10 | — |
| 420 | 440151,17 | 1254917,98 | Картометрический метод | 0,10 | — |
| 421 | 440141,87 | 1254932,78 | Картометрический метод | 0,10 | — |
| 422 | 440131,03 | 1254950,70 | Картометрический метод | 0,10 | — |
| 423 | 440115,42 | 1254941,34 | Картометрический метод | 0,10 | — |
| 424 | 440130,89 | 1254907,06 | Картометрический метод | 0,10 | — |
| 425 | 440119,18 | 1254900,81 | Картометрический метод | 0,10 | — |
| 417 | 440123,79 | 1254879,00 | Картометрический метод | 0,10 | — |
| 426 | 443526,29 | 1252597,39 | Картометрический метод | 0,10 | — |
| 427 | 443531,91 | 1252606,22 | Картометрический метод | 0,10 | — |

ГРАФИЧЕСКОЕ ОПИСАНИЕ
местоположения границ населенных пунктов, территориальных зон,
особо охраняемых природных территорий,
зон с особыми условиями использования территории
Территориальная зона ИТ-Зона инженерно-транспортной инфраструктуры
(наименование объекта, местоположение границ которого описано (далее – объект))

Раздел 2

Сведения о местоположении границ объекта

| 1 | 2 | 3 | 4 | 5 | 6 |
|-----|-----------|------------|------------------------|------|---|
| 428 | 443527,80 | 1252608,79 | Картометрический метод | 0,10 | — |
| 429 | 443522,20 | 1252599,99 | Картометрический метод | 0,10 | — |
| 426 | 443526,29 | 1252597,39 | Картометрический метод | 0,10 | — |
| 430 | 443942,25 | 1253766,93 | Картометрический метод | 0,10 | — |
| 431 | 443942,59 | 1253769,79 | Картометрический метод | 0,10 | — |
| 432 | 443942,26 | 1253769,83 | Картометрический метод | 0,10 | — |
| 433 | 443942,06 | 1253769,86 | Картометрический метод | 0,10 | — |
| 434 | 443942,09 | 1253770,10 | Картометрический метод | 0,10 | — |
| 435 | 443942,29 | 1253770,08 | Картометрический метод | 0,10 | — |
| 436 | 443942,62 | 1253770,03 | Картометрический метод | 0,10 | — |
| 437 | 443942,97 | 1253772,90 | Картометрический метод | 0,10 | — |
| 438 | 443935,03 | 1253773,85 | Картометрический метод | 0,10 | — |
| 439 | 443934,31 | 1253767,90 | Картометрический метод | 0,10 | — |
| 430 | 443942,25 | 1253766,93 | Картометрический метод | 0,10 | — |
| 440 | 443901,80 | 1253502,68 | Картометрический метод | 0,10 | — |
| 441 | 443907,58 | 1253503,00 | Картометрический метод | 0,10 | — |
| 442 | 443907,26 | 1253509,08 | Картометрический метод | 0,10 | — |
| 443 | 443901,46 | 1253508,77 | Картометрический метод | 0,10 | — |
| 440 | 443901,80 | 1253502,68 | Картометрический метод | 0,10 | — |
| 444 | 443798,01 | 1253662,71 | Картометрический метод | 0,10 | — |
| 445 | 443799,62 | 1253667,42 | Картометрический метод | 0,10 | — |

ГРАФИЧЕСКОЕ ОПИСАНИЕ
местоположения границ населенных пунктов, территориальных зон,
особо охраняемых природных территорий,
зон с особыми условиями использования территории
Территориальная зона ИТ-Зона инженерно-транспортной инфраструктуры
(наименование объекта, местоположение границ которого описано (далее – объект))

Раздел 2

Сведения о местоположении границ объекта

| 1 | 2 | 3 | 4 | 5 | 6 |
|-----|-----------|------------|------------------------|------|---|
| 446 | 443793,56 | 1253669,50 | Картометрический метод | 0,10 | — |
| 447 | 443791,98 | 1253664,75 | Картометрический метод | 0,10 | — |
| 444 | 443798,01 | 1253662,71 | Картометрический метод | 0,10 | — |
| 448 | 443235,92 | 1252513,14 | Картометрический метод | 0,10 | — |
| 449 | 443236,51 | 1252517,10 | Картометрический метод | 0,10 | — |
| 450 | 443231,97 | 1252517,88 | Картометрический метод | 0,10 | — |
| 451 | 443231,38 | 1252513,92 | Картометрический метод | 0,10 | — |
| 448 | 443235,92 | 1252513,14 | Картометрический метод | 0,10 | — |
| 452 | 440032,00 | 1254492,75 | Картометрический метод | 0,10 | — |
| 453 | 440036,00 | 1254495,25 | Картометрический метод | 0,10 | — |
| 454 | 440034,00 | 1254498,25 | Картометрический метод | 0,10 | — |
| 455 | 440030,00 | 1254495,75 | Картометрический метод | 0,10 | — |
| 452 | 440032,00 | 1254492,75 | Картометрический метод | 0,10 | — |
| 456 | 439338,72 | 1252586,60 | Картометрический метод | 0,10 | — |
| 457 | 439342,23 | 1252588,23 | Картометрический метод | 0,10 | — |
| 458 | 439340,40 | 1252592,18 | Картометрический метод | 0,10 | — |
| 459 | 439336,89 | 1252590,55 | Картометрический метод | 0,10 | — |
| 456 | 439338,72 | 1252586,60 | Картометрический метод | 0,10 | — |
| 460 | 439299,27 | 1251900,82 | Картометрический метод | 0,10 | — |
| 461 | 439299,45 | 1251900,98 | Картометрический метод | 0,10 | — |

ГРАФИЧЕСКОЕ ОПИСАНИЕ
местоположения границ населенных пунктов, территориальных зон,
особо охраняемых природных территорий,
зон с особыми условиями использования территории
Территориальная зона ИТ-Зона инженерно-транспортной инфраструктуры
(наименование объекта, местоположение границ которого описано (далее – объект))

Раздел 2

Сведения о местоположении границ объекта

| 1 | 2 | 3 | 4 | 5 | 6 |
|-----|-----------|------------|------------------------|------|---|
| 462 | 439299,40 | 1251908,31 | Картометрический метод | 0,10 | — |
| 463 | 439299,22 | 1251908,49 | Картометрический метод | 0,10 | — |
| 464 | 439299,08 | 1251908,35 | Картометрический метод | 0,10 | — |
| 465 | 439295,66 | 1251904,69 | Картометрический метод | 0,10 | — |
| 466 | 439295,67 | 1251904,44 | Картометрический метод | 0,10 | — |
| 467 | 439299,13 | 1251900,96 | Картометрический метод | 0,10 | — |
| 460 | 439299,27 | 1251900,82 | Картометрический метод | 0,10 | — |
| 468 | 445225,31 | 1252795,64 | Картометрический метод | 0,10 | — |
| 469 | 445227,04 | 1252800,11 | Картометрический метод | 0,10 | — |
| 470 | 445224,17 | 1252801,47 | Картометрический метод | 0,10 | — |
| 471 | 445222,44 | 1252797,00 | Картометрический метод | 0,10 | — |
| 468 | 445225,31 | 1252795,64 | Картометрический метод | 0,10 | — |
| 472 | 440299,32 | 1254265,22 | Картометрический метод | 0,10 | — |
| 473 | 440301,87 | 1254268,13 | Картометрический метод | 0,10 | — |
| 474 | 440298,96 | 1254270,68 | Картометрический метод | 0,10 | — |
| 475 | 440296,40 | 1254267,77 | Картометрический метод | 0,10 | — |
| 472 | 440299,32 | 1254265,22 | Картометрический метод | 0,10 | — |
| 476 | 443768,21 | 1252569,64 | Картометрический метод | 0,10 | — |
| 477 | 443772,92 | 1252571,30 | Картометрический метод | 0,10 | — |
| 478 | 443773,10 | 1252571,38 | Картометрический метод | 0,10 | — |
| 479 | 443773,02 | 1252571,61 | Картометрический метод | 0,10 | — |

ГРАФИЧЕСКОЕ ОПИСАНИЕ
местоположения границ населенных пунктов, территориальных зон,
особо охраняемых природных территорий,
зон с особыми условиями использования территории

Территориальная зона ИТ-Зона инженерно-транспортной инфраструктуры

(наименование объекта, местоположение границ которого описано (далее – объект))

Раздел 2

Сведения о местоположении границ объекта

| 1 | 2 | 3 | 4 | 5 | 6 |
|-----|-----------|------------|------------------------|------|---|
| 480 | 443767,26 | 1252574,69 | Картометрический метод | 0,10 | — |
| 481 | 443767,03 | 1252574,64 | Картометрический метод | 0,10 | — |
| 482 | 443767,07 | 1252574,44 | Картометрический метод | 0,10 | — |
| 483 | 443768,05 | 1252569,76 | Картометрический метод | 0,10 | — |
| 476 | 443768,21 | 1252569,64 | Картометрический метод | 0,10 | — |
| 484 | 440931,83 | 1252201,25 | Картометрический метод | 0,10 | — |
| 485 | 440931,86 | 1252201,45 | Картометрический метод | 0,10 | — |
| 486 | 440932,72 | 1252205,65 | Картометрический метод | 0,10 | — |
| 487 | 440932,59 | 1252205,85 | Картометрический метод | 0,10 | — |
| 488 | 440927,42 | 1252206,74 | Картометрический метод | 0,10 | — |
| 489 | 440927,22 | 1252206,77 | Картометрический метод | 0,10 | — |
| 490 | 440927,18 | 1252206,52 | Картометрический метод | 0,10 | — |
| 491 | 440931,58 | 1252201,29 | Картометрический метод | 0,10 | — |
| 484 | 440931,83 | 1252201,25 | Картометрический метод | 0,10 | — |
| 492 | 439206,51 | 1251270,79 | Картометрический метод | 0,10 | — |
| 493 | 439206,71 | 1251270,79 | Картометрический метод | 0,10 | — |
| 494 | 439210,74 | 1251270,87 | Картометрический метод | 0,10 | — |
| 495 | 439210,92 | 1251271,05 | Картометрический метод | 0,10 | — |
| 496 | 439210,48 | 1251276,53 | Картометрический метод | 0,10 | — |
| 497 | 439210,46 | 1251276,73 | Картометрический метод | 0,10 | — |
| 498 | 439210,21 | 1251276,70 | Картометрический метод | 0,10 | — |

ГРАФИЧЕСКОЕ ОПИСАНИЕ
местоположения границ населенных пунктов, территориальных зон,
особо охраняемых природных территорий,
зон с особыми условиями использования территории
Территориальная зона ИТ-Зона инженерно-транспортной инфраструктуры
(наименование объекта, местоположение границ которого описано (далее – объект))

Раздел 2

Сведения о местоположении границ объекта

| 1 | 2 | 3 | 4 | 5 | 6 |
|-----|-----------|------------|------------------------|------|---|
| 499 | 439206,51 | 1251271,04 | Картометрический метод | 0,10 | — |
| 492 | 439206,51 | 1251270,79 | Картометрический метод | 0,10 | — |
| 500 | 438835,33 | 1252788,58 | Картометрический метод | 0,10 | — |
| 501 | 438835,54 | 1252788,71 | Картометрический метод | 0,10 | — |
| 502 | 438836,21 | 1252795,81 | Картометрический метод | 0,10 | — |
| 503 | 438836,09 | 1252796,03 | Картометрический метод | 0,10 | — |
| 504 | 438835,92 | 1252795,93 | Картометрический метод | 0,10 | — |
| 505 | 438832,62 | 1252793,83 | Картометрический метод | 0,10 | — |
| 506 | 438832,56 | 1252793,59 | Картометрический метод | 0,10 | — |
| 507 | 438835,22 | 1252788,76 | Картометрический метод | 0,10 | — |
| 500 | 438835,33 | 1252788,58 | Картометрический метод | 0,10 | — |
| 508 | 444050,80 | 1253752,41 | Картометрический метод | 0,10 | — |
| 509 | 444057,42 | 1253753,57 | Картометрический метод | 0,10 | — |
| 510 | 444057,54 | 1253753,78 | Картометрический метод | 0,10 | — |
| 511 | 444057,37 | 1253753,88 | Картометрический метод | 0,10 | — |
| 512 | 444053,17 | 1253756,51 | Картометрический метод | 0,10 | — |
| 513 | 444052,92 | 1253756,44 | Картометрический метод | 0,10 | — |
| 514 | 444050,71 | 1253752,72 | Картометрический метод | 0,10 | — |
| 515 | 444050,61 | 1253752,54 | Картометрический метод | 0,10 | — |
| 508 | 444050,80 | 1253752,41 | Картометрический метод | 0,10 | — |
| 516 | 444196,24 | 1253447,47 | Картометрический метод | 0,10 | — |

ГРАФИЧЕСКОЕ ОПИСАНИЕ
местоположения границ населенных пунктов, территориальных зон,
особо охраняемых природных территорий,
зон с особыми условиями использования территории

Территориальная зона ИТ-Зона инженерно-транспортной инфраструктуры

(наименование объекта, местоположение границ которого описано (далее – объект))

Раздел 2

Сведения о местоположении границ объекта

| 1 | 2 | 3 | 4 | 5 | 6 |
|-----|-----------|------------|------------------------|------|---|
| 517 | 444202,62 | 1253448,67 | Картометрический метод | 0,10 | — |
| 518 | 444202,78 | 1253448,86 | Картометрический метод | 0,10 | — |
| 519 | 444202,62 | 1253448,98 | Картометрический метод | 0,10 | — |
| 520 | 444199,20 | 1253451,74 | Картометрический метод | 0,10 | — |
| 521 | 444198,95 | 1253451,73 | Картометрический метод | 0,10 | — |
| 522 | 444196,15 | 1253447,78 | Картометрический метод | 0,10 | — |
| 523 | 444196,04 | 1253447,61 | Картометрический метод | 0,10 | — |
| 516 | 444196,24 | 1253447,47 | Картометрический метод | 0,10 | — |
| 524 | 444177,56 | 1253331,56 | Картометрический метод | 0,10 | — |
| 525 | 444177,58 | 1253331,77 | Картометрический метод | 0,10 | — |
| 526 | 444178,33 | 1253336,56 | Картометрический метод | 0,10 | — |
| 527 | 444178,19 | 1253336,76 | Картометрический метод | 0,10 | — |
| 528 | 444174,00 | 1253337,52 | Картометрический метод | 0,10 | — |
| 529 | 444173,79 | 1253337,55 | Картометрический метод | 0,10 | — |
| 530 | 444173,75 | 1253337,31 | Картометрический метод | 0,10 | — |
| 531 | 444177,31 | 1253331,60 | Картометрический метод | 0,10 | — |
| 524 | 444177,56 | 1253331,56 | Картометрический метод | 0,10 | — |
| 532 | 444139,69 | 1253494,17 | Картометрический метод | 0,10 | — |
| 533 | 444139,91 | 1253494,29 | Картометрический метод | 0,10 | — |
| 534 | 444141,34 | 1253498,54 | Картометрический метод | 0,10 | — |
| 535 | 444141,40 | 1253498,73 | Картометрический метод | 0,10 | — |

ГРАФИЧЕСКОЕ ОПИСАНИЕ
местоположения границ населенных пунктов, территориальных зон,
особо охраняемых природных территорий,
зон с особыми условиями использования территории
Территориальная зона ИТ-Зона инженерно-транспортной инфраструктуры
(наименование объекта, местоположение границ которого описано (далее – объект))

Раздел 2

Сведения о местоположении границ объекта

| 1 | 2 | 3 | 4 | 5 | 6 |
|-----|-----------|------------|------------------------|------|---|
| 536 | 444141,17 | 1253498,82 | Картометрический метод | 0,10 | — |
| 537 | 444135,32 | 1253495,43 | Картометрический метод | 0,10 | — |
| 538 | 444135,26 | 1253495,20 | Картометрический метод | 0,10 | — |
| 539 | 444135,46 | 1253495,16 | Картометрический метод | 0,10 | — |
| 532 | 444139,69 | 1253494,17 | Картометрический метод | 0,10 | — |
| 540 | 438103,42 | 1254150,68 | Картометрический метод | 0,10 | — |
| 541 | 438107,22 | 1254151,35 | Картометрический метод | 0,10 | — |
| 542 | 438107,46 | 1254151,40 | Картометрический метод | 0,10 | — |
| 543 | 438107,42 | 1254151,60 | Картометрический метод | 0,10 | — |
| 544 | 438103,01 | 1254156,07 | Картометрический метод | 0,10 | — |
| 545 | 438102,81 | 1254156,07 | Картометрический метод | 0,10 | — |
| 546 | 438102,81 | 1254155,82 | Картометрический метод | 0,10 | — |
| 547 | 438103,23 | 1254150,83 | Картометрический метод | 0,10 | — |
| 540 | 438103,42 | 1254150,68 | Картометрический метод | 0,10 | — |
| 548 | 442263,41 | 1252285,05 | Картометрический метод | 0,10 | — |
| 549 | 442263,65 | 1252285,14 | Картометрический метод | 0,10 | — |
| 550 | 442263,57 | 1252285,33 | Картометрический метод | 0,10 | — |
| 551 | 442262,12 | 1252289,18 | Картометрический метод | 0,10 | — |
| 552 | 442261,91 | 1252289,31 | Картометрический метод | 0,10 | — |
| 553 | 442257,42 | 1252288,63 | Картометрический метод | 0,10 | — |
| 554 | 442257,22 | 1252288,59 | Картометрический метод | 0,10 | — |

ГРАФИЧЕСКОЕ ОПИСАНИЕ
местоположения границ населенных пунктов, территориальных зон,
особо охраняемых природных территорий,
зон с особыми условиями использования территории
Территориальная зона ИТ-Зона инженерно-транспортной инфраструктуры
(наименование объекта, местоположение границ которого описано (далее – объект))

Раздел 2

Сведения о местоположении границ объекта

| 1 | 2 | 3 | 4 | 5 | 6 |
|-----|-----------|------------|------------------------|------|---|
| 555 | 442257,26 | 1252288,35 | Картометрический метод | 0,10 | — |
| 548 | 442263,41 | 1252285,05 | Картометрический метод | 0,10 | — |
| 556 | 441373,42 | 1251496,75 | Картометрический метод | 0,10 | — |
| 557 | 441374,44 | 1251499,79 | Картометрический метод | 0,10 | — |
| 558 | 441371,03 | 1251500,82 | Картометрический метод | 0,10 | — |
| 559 | 441370,02 | 1251497,78 | Картометрический метод | 0,10 | — |
| 556 | 441373,42 | 1251496,75 | Картометрический метод | 0,10 | — |
| 560 | 438153,30 | 1254053,96 | Картометрический метод | 0,10 | — |
| 561 | 438156,77 | 1254054,14 | Картометрический метод | 0,10 | — |
| 562 | 438156,75 | 1254057,15 | Картометрический метод | 0,10 | — |
| 563 | 438153,17 | 1254056,96 | Картометрический метод | 0,10 | — |
| 560 | 438153,30 | 1254053,96 | Картометрический метод | 0,10 | — |
| 564 | 442878,53 | 1252857,47 | Картометрический метод | 0,10 | — |
| 565 | 442882,62 | 1252858,67 | Картометрический метод | 0,10 | — |
| 566 | 442882,82 | 1252858,72 | Картометрический метод | 0,10 | — |
| 567 | 442882,75 | 1252858,97 | Картометрический метод | 0,10 | — |
| 568 | 442877,41 | 1252861,34 | Картометрический метод | 0,10 | — |
| 569 | 442877,18 | 1252861,27 | Картометрический метод | 0,10 | — |
| 570 | 442877,24 | 1252861,07 | Картометрический метод | 0,10 | — |
| 571 | 442878,31 | 1252857,59 | Картометрический метод | 0,10 | — |
| 564 | 442878,53 | 1252857,47 | Картометрический метод | 0,10 | — |

ГРАФИЧЕСКОЕ ОПИСАНИЕ
местоположения границ населенных пунктов, территориальных зон,
особо охраняемых природных территорий,
зон с особыми условиями использования территории
Территориальная зона ИТ-Зона инженерно-транспортной инфраструктуры
(наименование объекта, местоположение границ которого описано (далее – объект))

Раздел 2

Сведения о местоположении границ объекта

| 1 | 2 | 3 | 4 | 5 | 6 |
|-----|-----------|------------|------------------------|------|---|
| 572 | 440951,13 | 1252273,56 | Картометрический метод | 0,10 | — |
| 573 | 440952,23 | 1252276,56 | Картометрический метод | 0,10 | — |
| 574 | 440949,29 | 1252277,61 | Картометрический метод | 0,10 | — |
| 575 | 440948,18 | 1252274,61 | Картометрический метод | 0,10 | — |
| 572 | 440951,13 | 1252273,56 | Картометрический метод | 0,10 | — |
| 576 | 439742,50 | 1254941,50 | Картометрический метод | 0,10 | — |
| 577 | 439744,00 | 1254942,75 | Картометрический метод | 0,10 | — |
| 578 | 439742,00 | 1254945,25 | Картометрический метод | 0,10 | — |
| 579 | 439740,50 | 1254944,00 | Картометрический метод | 0,10 | — |
| 576 | 439742,50 | 1254941,50 | Картометрический метод | 0,10 | — |
| 580 | 440150,13 | 1254530,16 | Картометрический метод | 0,10 | — |
| 581 | 440151,71 | 1254531,74 | Картометрический метод | 0,10 | — |
| 582 | 440150,13 | 1254533,32 | Картометрический метод | 0,10 | — |
| 583 | 440148,52 | 1254531,72 | Картометрический метод | 0,10 | — |
| 580 | 440150,13 | 1254530,16 | Картометрический метод | 0,10 | — |
| 584 | 440593,60 | 1254126,24 | Картометрический метод | 0,10 | — |
| 585 | 440594,04 | 1254128,44 | Картометрический метод | 0,10 | — |
| 586 | 440591,85 | 1254128,89 | Картометрический метод | 0,10 | — |
| 587 | 440591,40 | 1254126,70 | Картометрический метод | 0,10 | — |
| 584 | 440593,60 | 1254126,24 | Картометрический метод | 0,10 | — |

ГРАФИЧЕСКОЕ ОПИСАНИЕ
местоположения границ населенных пунктов, территориальных зон,
особо охраняемых природных территорий,
зон с особыми условиями использования территории
Территориальная зона ИТ-Зона инженерно-транспортной инфраструктуры
(наименование объекта, местоположение границ которого описано (далее – объект))

Раздел 2

Сведения о местоположении границ объекта

| 1 | 2 | 3 | 4 | 5 | 6 |
|-----|-----------|------------|------------------------|------|---|
| 588 | 439919,71 | 1253739,93 | Картометрический метод | 0,10 | — |
| 589 | 439920,51 | 1253742,02 | Картометрический метод | 0,10 | — |
| 590 | 439918,42 | 1253742,82 | Картометрический метод | 0,10 | — |
| 591 | 439917,62 | 1253740,73 | Картометрический метод | 0,10 | — |
| 588 | 439919,71 | 1253739,93 | Картометрический метод | 0,10 | — |
| 592 | 441134,34 | 1254113,02 | Картометрический метод | 0,10 | — |
| 593 | 441134,69 | 1254115,23 | Картометрический метод | 0,10 | — |
| 594 | 441132,48 | 1254115,58 | Картометрический метод | 0,10 | — |
| 595 | 441132,13 | 1254113,37 | Картометрический метод | 0,10 | — |
| 592 | 441134,34 | 1254113,02 | Картометрический метод | 0,10 | — |
| 596 | 440164,46 | 1254505,56 | Картометрический метод | 0,10 | — |
| 597 | 440165,19 | 1254507,67 | Картометрический метод | 0,10 | — |
| 598 | 440163,08 | 1254508,40 | Картометрический метод | 0,10 | — |
| 599 | 440162,34 | 1254506,29 | Картометрический метод | 0,10 | — |
| 596 | 440164,46 | 1254505,56 | Картометрический метод | 0,10 | — |
| 600 | 440399,77 | 1254195,40 | Картометрический метод | 0,10 | — |
| 601 | 440400,96 | 1254197,30 | Картометрический метод | 0,10 | — |
| 602 | 440399,06 | 1254198,48 | Картометрический метод | 0,10 | — |
| 603 | 440397,88 | 1254196,59 | Картометрический метод | 0,10 | — |
| 600 | 440399,77 | 1254195,40 | Картометрический метод | 0,10 | — |

ГРАФИЧЕСКОЕ ОПИСАНИЕ
местоположения границ населенных пунктов, территориальных зон,
особо охраняемых природных территорий,
зон с особыми условиями использования территории
Территориальная зона ИТ-Зона инженерно-транспортной инфраструктуры
(наименование объекта, местоположение границ которого описано (далее – объект))

Раздел 2

Сведения о местоположении границ объекта

| 1 | 2 | 3 | 4 | 5 | 6 |
|-----|-----------|------------|------------------------|------|---|
| 604 | 440165,61 | 1254510,86 | Картометрический метод | 0,10 | — |
| 605 | 440167,19 | 1254512,44 | Картометрический метод | 0,10 | — |
| 606 | 440165,61 | 1254514,02 | Картометрический метод | 0,10 | — |
| 607 | 440164,03 | 1254512,44 | Картометрический метод | 0,10 | — |
| 604 | 440165,61 | 1254510,86 | Картометрический метод | 0,10 | — |
| 608 | 440168,25 | 1254505,74 | Картометрический метод | 0,10 | — |
| 609 | 440170,21 | 1254506,80 | Картометрический метод | 0,10 | — |
| 610 | 440169,15 | 1254508,77 | Картометрический метод | 0,10 | — |
| 611 | 440167,18 | 1254507,70 | Картометрический метод | 0,10 | — |
| 608 | 440168,25 | 1254505,74 | Картометрический метод | 0,10 | — |
| 612 | 441568,77 | 1253998,05 | Картометрический метод | 0,10 | — |
| 613 | 441569,51 | 1254000,16 | Картометрический метод | 0,10 | — |
| 614 | 441567,40 | 1254000,90 | Картометрический метод | 0,10 | — |
| 615 | 441566,66 | 1253998,79 | Картометрический метод | 0,10 | — |
| 612 | 441568,77 | 1253998,05 | Картометрический метод | 0,10 | — |
| 616 | 442055,73 | 1253755,31 | Картометрический метод | 0,10 | — |
| 617 | 442058,56 | 1253759,16 | Картометрический метод | 0,10 | — |
| 618 | 442058,67 | 1253759,32 | Картометрический метод | 0,10 | — |
| 619 | 442058,46 | 1253759,47 | Картометрический метод | 0,10 | — |
| 620 | 442054,93 | 1253756,77 | Картометрический метод | 0,10 | — |
| 621 | 442054,72 | 1253756,64 | Картометрический метод | 0,10 | — |

ГРАФИЧЕСКОЕ ОПИСАНИЕ
местоположения границ населенных пунктов, территориальных зон,
особо охраняемых природных территорий,
зон с особыми условиями использования территории
Территориальная зона ИТ-Зона инженерно-транспортной инфраструктуры
(наименование объекта, местоположение границ которого описано (далее – объект))

Раздел 2

Сведения о местоположении границ объекта

| 1 | 2 | 3 | 4 | 5 | 6 |
|-----|-----------|------------|------------------------|------|---|
| 622 | 442054,83 | 1253756,47 | Картометрический метод | 0,10 | — |
| 623 | 442055,48 | 1253755,34 | Картометрический метод | 0,10 | — |
| 616 | 442055,73 | 1253755,31 | Картометрический метод | 0,10 | — |
| 624 | 440214,00 | 1254198,25 | Картометрический метод | 0,10 | — |
| 625 | 440216,00 | 1254198,75 | Картометрический метод | 0,10 | — |
| 626 | 440215,50 | 1254200,75 | Картометрический метод | 0,10 | — |
| 627 | 440213,50 | 1254200,25 | Картометрический метод | 0,10 | — |
| 624 | 440214,00 | 1254198,25 | Картометрический метод | 0,10 | — |
| 628 | 439835,45 | 1254955,69 | Картометрический метод | 0,10 | — |
| 629 | 439835,65 | 1254955,83 | Картометрический метод | 0,10 | — |
| 630 | 439835,54 | 1254955,99 | Картометрический метод | 0,10 | — |
| 631 | 439832,31 | 1254960,33 | Картометрический метод | 0,10 | — |
| 632 | 439832,19 | 1254960,49 | Картометрический метод | 0,10 | — |
| 633 | 439831,99 | 1254960,35 | Картометрический метод | 0,10 | — |
| 634 | 439832,10 | 1254960,19 | Картометрический метод | 0,10 | — |
| 635 | 439835,33 | 1254955,85 | Картометрический метод | 0,10 | — |
| 628 | 439835,45 | 1254955,69 | Картометрический метод | 0,10 | — |
| 636 | 443471,80 | 1252626,39 | Картометрический метод | 0,10 | — |
| 637 | 443471,90 | 1252626,61 | Картометрический метод | 0,10 | — |
| 638 | 443471,71 | 1252626,69 | Картометрический метод | 0,10 | — |
| 639 | 443466,64 | 1252629,01 | Картометрический метод | 0,10 | — |

ГРАФИЧЕСКОЕ ОПИСАНИЕ
местоположения границ населенных пунктов, территориальных зон,
особо охраняемых природных территорий,
зон с особыми условиями использования территории
Территориальная зона ИТ-Зона инженерно-транспортной инфраструктуры
(наименование объекта, местоположение границ которого описано (далее – объект))

Раздел 2

Сведения о местоположении границ объекта

| 1 | 2 | 3 | 4 | 5 | 6 |
|-----|-----------|------------|------------------------|------|---|
| 640 | 443466,46 | 1252629,09 | Картометрический метод | 0,10 | — |
| 641 | 443466,36 | 1252628,86 | Картометрический метод | 0,10 | — |
| 642 | 443466,55 | 1252628,79 | Картометрический метод | 0,10 | — |
| 643 | 443471,61 | 1252626,46 | Картометрический метод | 0,10 | — |
| 636 | 443471,80 | 1252626,39 | Картометрический метод | 0,10 | — |
| 644 | 439018,24 | 1252438,83 | Картометрический метод | 0,10 | — |
| 645 | 439018,41 | 1252438,93 | Картометрический метод | 0,10 | — |
| 646 | 439023,23 | 1252441,35 | Картометрический метод | 0,10 | — |
| 647 | 439023,41 | 1252441,45 | Картометрический метод | 0,10 | — |
| 648 | 439023,28 | 1252441,67 | Картометрический метод | 0,10 | — |
| 649 | 439023,11 | 1252441,57 | Картометрический метод | 0,10 | — |
| 650 | 439018,29 | 1252439,15 | Картометрический метод | 0,10 | — |
| 651 | 439018,12 | 1252439,05 | Картометрический метод | 0,10 | — |
| 644 | 439018,24 | 1252438,83 | Картометрический метод | 0,10 | — |
| 652 | 442559,59 | 1252614,61 | Картометрический метод | 0,10 | — |
| 653 | 442559,82 | 1252614,71 | Картометрический метод | 0,10 | — |
| 654 | 442559,72 | 1252614,90 | Картометрический метод | 0,10 | — |
| 655 | 442557,48 | 1252619,77 | Картометрический метод | 0,10 | — |
| 656 | 442557,39 | 1252619,96 | Картометрический метод | 0,10 | — |
| 657 | 442557,16 | 1252619,85 | Картометрический метод | 0,10 | — |
| 658 | 442557,25 | 1252619,67 | Картометрический метод | 0,10 | — |

ГРАФИЧЕСКОЕ ОПИСАНИЕ
местоположения границ населенных пунктов, территориальных зон,
особо охраняемых природных территорий,
зон с особыми условиями использования территории
Территориальная зона ИТ-Зона инженерно-транспортной инфраструктуры
(наименование объекта, местоположение границ которого описано (далее – объект))

Раздел 2

Сведения о местоположении границ объекта

| 1 | 2 | 3 | 4 | 5 | 6 |
|-----|-----------|------------|------------------------|------|---|
| 659 | 442559,50 | 1252614,79 | Картометрический метод | 0,10 | — |
| 652 | 442559,59 | 1252614,61 | Картометрический метод | 0,10 | — |
| 660 | 445312,12 | 1250408,06 | Картометрический метод | 0,10 | — |
| 661 | 445312,23 | 1250408,23 | Картометрический метод | 0,10 | — |
| 662 | 445312,38 | 1250408,43 | Картометрический метод | 0,10 | — |
| 663 | 445315,12 | 1250412,16 | Картометрический метод | 0,10 | — |
| 664 | 445315,27 | 1250412,36 | Картометрический метод | 0,10 | — |
| 665 | 445315,40 | 1250412,52 | Картометрический метод | 0,10 | — |
| 666 | 445315,20 | 1250412,67 | Картометрический метод | 0,10 | — |
| 667 | 445315,08 | 1250412,52 | Картометрический метод | 0,10 | — |
| 668 | 445314,92 | 1250412,32 | Картометрический метод | 0,10 | — |
| 669 | 445312,17 | 1250408,58 | Картометрический метод | 0,10 | — |
| 670 | 445312,03 | 1250408,37 | Картометрический метод | 0,10 | — |
| 671 | 445311,91 | 1250408,21 | Картометрический метод | 0,10 | — |
| 660 | 445312,12 | 1250408,06 | Картометрический метод | 0,10 | — |
| 672 | 442310,68 | 1253640,30 | Картометрический метод | 0,10 | — |
| 673 | 442310,81 | 1253640,46 | Картометрический метод | 0,10 | — |
| 674 | 442314,24 | 1253644,57 | Картометрический метод | 0,10 | — |
| 675 | 442314,37 | 1253644,72 | Картометрический метод | 0,10 | — |
| 676 | 442314,18 | 1253644,89 | Картометрический метод | 0,10 | — |
| 677 | 442314,05 | 1253644,73 | Картометрический метод | 0,10 | — |

ГРАФИЧЕСКОЕ ОПИСАНИЕ
местоположения границ населенных пунктов, территориальных зон,
особо охраняемых природных территорий,
зон с особыми условиями использования территории
Территориальная зона ИТ-Зона инженерно-транспортной инфраструктуры
(наименование объекта, местоположение границ которого описано (далее – объект))

Раздел 2

Сведения о местоположении границ объекта

| 1 | 2 | 3 | 4 | 5 | 6 |
|-----|-----------|------------|------------------------|------|---|
| 678 | 442310,62 | 1253640,62 | Картометрический метод | 0,10 | — |
| 679 | 442310,49 | 1253640,47 | Картометрический метод | 0,10 | — |
| 672 | 442310,68 | 1253640,30 | Картометрический метод | 0,10 | — |
| 680 | 445316,08 | 1250420,33 | Картометрический метод | 0,10 | — |
| 681 | 445316,11 | 1250423,31 | Картометрический метод | 0,10 | — |
| 682 | 445315,15 | 1250420,69 | Картометрический метод | 0,10 | — |
| 680 | 445316,08 | 1250420,33 | Картометрический метод | 0,10 | — |
| 683 | 443233,17 | 1252523,36 | Картометрический метод | 0,10 | — |
| 684 | 443233,41 | 1252523,40 | Картометрический метод | 0,10 | — |
| 685 | 443233,37 | 1252523,60 | Картометрический метод | 0,10 | — |
| 686 | 443232,48 | 1252528,77 | Картометрический метод | 0,10 | — |
| 687 | 443232,46 | 1252528,97 | Картометрический метод | 0,10 | — |
| 688 | 443232,21 | 1252528,93 | Картометрический метод | 0,10 | — |
| 689 | 443232,24 | 1252528,73 | Картометрический метод | 0,10 | — |
| 690 | 443233,13 | 1252523,56 | Картометрический метод | 0,10 | — |
| 683 | 443233,17 | 1252523,36 | Картометрический метод | 0,10 | — |
| 691 | 439325,95 | 1252582,69 | Картометрический метод | 0,10 | — |
| 692 | 439326,13 | 1252582,79 | Картометрический метод | 0,10 | — |
| 693 | 439330,57 | 1252584,90 | Картометрический метод | 0,10 | — |
| 694 | 439330,75 | 1252584,99 | Картометрический метод | 0,10 | — |
| 695 | 439330,63 | 1252585,22 | Картометрический метод | 0,10 | — |

ГРАФИЧЕСКОЕ ОПИСАНИЕ
местоположения границ населенных пунктов, территориальных зон,
особо охраняемых природных территорий,
зон с особыми условиями использования территории
Территориальная зона ИТ-Зона инженерно-транспортной инфраструктуры
(наименование объекта, местоположение границ которого описано (далее – объект))

Раздел 2

Сведения о местоположении границ объекта

| 1 | 2 | 3 | 4 | 5 | 6 |
|-----|-----------|------------|------------------------|------|---|
| 696 | 439330,46 | 1252585,12 | Картометрический метод | 0,10 | — |
| 697 | 439326,01 | 1252583,01 | Картометрический метод | 0,10 | — |
| 698 | 439325,83 | 1252582,92 | Картометрический метод | 0,10 | — |
| 691 | 439325,95 | 1252582,69 | Картометрический метод | 0,10 | — |
| 699 | 439214,43 | 1251270,13 | Картометрический метод | 0,10 | — |
| 700 | 439214,63 | 1251270,14 | Картометрический метод | 0,10 | — |
| 701 | 439219,45 | 1251270,35 | Картометрический метод | 0,10 | — |
| 702 | 439219,65 | 1251270,36 | Картометрический метод | 0,10 | — |
| 703 | 439219,64 | 1251270,61 | Картометрический метод | 0,10 | — |
| 704 | 439219,44 | 1251270,60 | Картометрический метод | 0,10 | — |
| 705 | 439214,62 | 1251270,39 | Картометрический метод | 0,10 | — |
| 706 | 439214,42 | 1251270,38 | Картометрический метод | 0,10 | — |
| 699 | 439214,43 | 1251270,13 | Картометрический метод | 0,10 | — |
| 707 | 444859,53 | 1252947,78 | Картометрический метод | 0,10 | — |
| 708 | 444859,69 | 1252947,89 | Картометрический метод | 0,10 | — |
| 709 | 444863,42 | 1252950,82 | Картометрический метод | 0,10 | — |
| 710 | 444863,58 | 1252950,93 | Картометрический метод | 0,10 | — |
| 711 | 444863,44 | 1252951,14 | Картометрический метод | 0,10 | — |
| 712 | 444863,27 | 1252951,01 | Картометрический метод | 0,10 | — |
| 713 | 444859,55 | 1252948,10 | Картометрический метод | 0,10 | — |
| 714 | 444859,38 | 1252947,97 | Картометрический метод | 0,10 | — |

ГРАФИЧЕСКОЕ ОПИСАНИЕ
местоположения границ населенных пунктов, территориальных зон,
особо охраняемых природных территорий,
зон с особыми условиями использования территории
Территориальная зона ИТ-Зона инженерно-транспортной инфраструктуры
(наименование объекта, местоположение границ которого описано (далее – объект))

Раздел 2

Сведения о местоположении границ объекта

| 1 | 2 | 3 | 4 | 5 | 6 |
|-----|-----------|------------|------------------------|------|---|
| 707 | 444859,53 | 1252947,78 | Картометрический метод | 0,10 | — |
| 715 | 441375,97 | 1251504,18 | Картометрический метод | 0,10 | — |
| 716 | 441376,08 | 1251504,35 | Картометрический метод | 0,10 | — |
| 717 | 441378,82 | 1251508,05 | Картометрический метод | 0,10 | — |
| 718 | 441378,93 | 1251508,22 | Картометрический метод | 0,10 | — |
| 719 | 441378,73 | 1251508,37 | Картометрический метод | 0,10 | — |
| 720 | 441378,61 | 1251508,20 | Картометрический метод | 0,10 | — |
| 721 | 441375,88 | 1251504,49 | Картометрический метод | 0,10 | — |
| 722 | 441375,76 | 1251504,32 | Картометрический метод | 0,10 | — |
| 715 | 441375,97 | 1251504,18 | Картометрический метод | 0,10 | — |
| 723 | 445218,32 | 1252802,07 | Картометрический метод | 0,10 | — |
| 724 | 445218,43 | 1252802,29 | Картометрический метод | 0,10 | — |
| 725 | 445218,25 | 1252802,38 | Картометрический метод | 0,10 | — |
| 726 | 445214,04 | 1252804,56 | Картометрический метод | 0,10 | — |
| 727 | 445213,86 | 1252804,64 | Картометрический метод | 0,10 | — |
| 728 | 445213,75 | 1252804,43 | Картометрический метод | 0,10 | — |
| 729 | 445213,93 | 1252804,34 | Картометрический метод | 0,10 | — |
| 730 | 445218,14 | 1252802,16 | Картометрический метод | 0,10 | — |
| 723 | 445218,32 | 1252802,07 | Картометрический метод | 0,10 | — |
| 731 | 441243,67 | 1251589,15 | Картометрический метод | 0,10 | — |
| 732 | 441243,81 | 1251589,29 | Картометрический метод | 0,10 | — |

ГРАФИЧЕСКОЕ ОПИСАНИЕ
местоположения границ населенных пунктов, территориальных зон,
особо охраняемых природных территорий,
зон с особыми условиями использования территории

Территориальная зона ИТ-Зона инженерно-транспортной инфраструктуры

(наименование объекта, местоположение границ которого описано (далее – объект))

Раздел 2

Сведения о местоположении границ объекта

| 1 | 2 | 3 | 4 | 5 | 6 |
|-----|-----------|------------|------------------------|------|---|
| 733 | 441246,90 | 1251592,70 | Картометрический метод | 0,10 | — |
| 734 | 441247,04 | 1251592,84 | Картометрический метод | 0,10 | — |
| 735 | 441246,86 | 1251593,02 | Картометрический метод | 0,10 | — |
| 736 | 441246,72 | 1251592,87 | Картометрический метод | 0,10 | — |
| 737 | 441243,63 | 1251589,47 | Картометрический метод | 0,10 | — |
| 738 | 441243,49 | 1251589,32 | Картометрический метод | 0,10 | — |
| 731 | 441243,67 | 1251589,15 | Картометрический метод | 0,10 | — |
| 739 | 439197,96 | 1251438,47 | Картометрический метод | 0,10 | — |
| 740 | 439197,99 | 1251438,71 | Картометрический метод | 0,10 | — |
| 741 | 439197,79 | 1251438,74 | Картометрический метод | 0,10 | — |
| 742 | 439193,19 | 1251439,34 | Картометрический метод | 0,10 | — |
| 743 | 439192,98 | 1251439,36 | Картометрический метод | 0,10 | — |
| 744 | 439192,96 | 1251439,11 | Картометрический метод | 0,10 | — |
| 745 | 439193,16 | 1251439,10 | Картометрический метод | 0,10 | — |
| 746 | 439197,76 | 1251438,49 | Картометрический метод | 0,10 | — |
| 739 | 439197,96 | 1251438,47 | Картометрический метод | 0,10 | — |
| 747 | 439029,99 | 1252441,09 | Картометрический метод | 0,10 | — |
| 748 | 439030,19 | 1252441,09 | Картометрический метод | 0,10 | — |
| 749 | 439030,21 | 1252441,34 | Картометрический метод | 0,10 | — |
| 750 | 439030,00 | 1252441,35 | Картометрический метод | 0,10 | — |
| 751 | 439025,59 | 1252441,76 | Картометрический метод | 0,10 | — |

ГРАФИЧЕСКОЕ ОПИСАНИЕ
местоположения границ населенных пунктов, территориальных зон,
особо охраняемых природных территорий,
зон с особыми условиями использования территории
Территориальная зона ИТ-Зона инженерно-транспортной инфраструктуры
(наименование объекта, местоположение границ которого описано (далее – объект))

Раздел 2

Сведения о местоположении границ объекта

| 1 | 2 | 3 | 4 | 5 | 6 |
|-----|-----------|------------|------------------------|------|---|
| 752 | 439025,39 | 1252441,78 | Картометрический метод | 0,10 | — |
| 753 | 439025,35 | 1252441,53 | Картометрический метод | 0,10 | — |
| 754 | 439025,55 | 1252441,51 | Картометрический метод | 0,10 | — |
| 747 | 439029,99 | 1252441,09 | Картометрический метод | 0,10 | — |
| 755 | 439198,29 | 1255809,90 | Картометрический метод | 0,10 | — |
| 756 | 439198,49 | 1255810,06 | Картометрический метод | 0,10 | — |
| 757 | 439198,36 | 1255810,22 | Картометрический метод | 0,10 | — |
| 758 | 439195,71 | 1255813,92 | Картометрический метод | 0,10 | — |
| 759 | 439195,59 | 1255814,08 | Картометрический метод | 0,10 | — |
| 760 | 439195,39 | 1255813,92 | Картометрический метод | 0,10 | — |
| 761 | 439195,52 | 1255813,76 | Картометрический метод | 0,10 | — |
| 762 | 439198,17 | 1255810,06 | Картометрический метод | 0,10 | — |
| 755 | 439198,29 | 1255809,90 | Картометрический метод | 0,10 | — |
| 763 | 441597,13 | 1251468,27 | Картометрический метод | 0,10 | — |
| 764 | 441597,36 | 1251468,37 | Картометрический метод | 0,10 | — |
| 765 | 441597,28 | 1251468,55 | Картометрический метод | 0,10 | — |
| 766 | 441595,30 | 1251472,72 | Картометрический метод | 0,10 | — |
| 767 | 441595,22 | 1251472,90 | Картометрический метод | 0,10 | — |
| 768 | 441594,99 | 1251472,80 | Картометрический метод | 0,10 | — |
| 769 | 441595,08 | 1251472,62 | Картометрический метод | 0,10 | — |
| 770 | 441597,05 | 1251468,46 | Картометрический метод | 0,10 | — |

ГРАФИЧЕСКОЕ ОПИСАНИЕ
местоположения границ населенных пунктов, территориальных зон,
особо охраняемых природных территорий,
зон с особыми условиями использования территории
Территориальная зона ИТ-Зона инженерно-транспортной инфраструктуры
(наименование объекта, местоположение границ которого описано (далее – объект))

Раздел 2

Сведения о местоположении границ объекта

| 1 | 2 | 3 | 4 | 5 | 6 |
|-----|-----------|------------|------------------------|------|---|
| 763 | 441597,13 | 1251468,27 | Картометрический метод | 0,10 | — |
| 771 | 441396,09 | 1251531,98 | Картометрический метод | 0,10 | — |
| 772 | 441396,20 | 1251532,15 | Картометрический метод | 0,10 | — |
| 773 | 441398,76 | 1251535,75 | Картометрический метод | 0,10 | — |
| 774 | 441398,87 | 1251535,92 | Картометрический метод | 0,10 | — |
| 775 | 441398,66 | 1251536,06 | Картометрический метод | 0,10 | — |
| 776 | 441398,55 | 1251535,89 | Картометрический метод | 0,10 | — |
| 777 | 441395,99 | 1251532,29 | Картометрический метод | 0,10 | — |
| 778 | 441395,88 | 1251532,12 | Картометрический метод | 0,10 | — |
| 771 | 441396,09 | 1251531,98 | Картометрический метод | 0,10 | — |
| 779 | 443215,18 | 1252714,71 | Картометрический метод | 0,10 | — |
| 780 | 443215,42 | 1252714,74 | Картометрический метод | 0,10 | — |
| 781 | 443215,40 | 1252714,94 | Картометрический метод | 0,10 | — |
| 782 | 443214,83 | 1252719,32 | Картометрический метод | 0,10 | — |
| 783 | 443214,81 | 1252719,52 | Картометрический метод | 0,10 | — |
| 784 | 443214,56 | 1252719,49 | Картометрический метод | 0,10 | — |
| 785 | 443214,59 | 1252719,29 | Картометрический метод | 0,10 | — |
| 786 | 443215,15 | 1252714,91 | Картометрический метод | 0,10 | — |
| 779 | 443215,18 | 1252714,71 | Картометрический метод | 0,10 | — |
| 787 | 444825,25 | 1253027,36 | Картометрический метод | 0,10 | — |
| 788 | 444825,33 | 1253027,54 | Картометрический метод | 0,10 | — |

ГРАФИЧЕСКОЕ ОПИСАНИЕ
местоположения границ населенных пунктов, территориальных зон,
особо охраняемых природных территорий,
зон с особыми условиями использования территории

Территориальная зона ИТ-Зона инженерно-транспортной инфраструктуры

(наименование объекта, местоположение границ которого описано (далее – объект))

Раздел 2

Сведения о местоположении границ объекта

| 1 | 2 | 3 | 4 | 5 | 6 |
|-----|-----------|------------|------------------------|------|---|
| 789 | 444827,12 | 1253031,65 | Картометрический метод | 0,10 | — |
| 790 | 444827,21 | 1253031,83 | Картометрический метод | 0,10 | — |
| 791 | 444826,99 | 1253031,94 | Картометрический метод | 0,10 | — |
| 792 | 444826,91 | 1253031,76 | Картометрический метод | 0,10 | — |
| 793 | 444825,11 | 1253027,65 | Картометрический метод | 0,10 | — |
| 794 | 444825,03 | 1253027,46 | Картометрический метод | 0,10 | — |
| 787 | 444825,25 | 1253027,36 | Картометрический метод | 0,10 | — |
| 795 | 443901,18 | 1253490,23 | Картометрический метод | 0,10 | — |
| 796 | 443901,24 | 1253490,43 | Картометрический метод | 0,10 | — |
| 797 | 443902,41 | 1253494,54 | Картометрический метод | 0,10 | — |
| 798 | 443902,47 | 1253494,74 | Картометрический метод | 0,10 | — |
| 799 | 443902,23 | 1253494,81 | Картометрический метод | 0,10 | — |
| 800 | 443902,17 | 1253494,61 | Картометрический метод | 0,10 | — |
| 801 | 443901,00 | 1253490,50 | Картометрический метод | 0,10 | — |
| 802 | 443900,94 | 1253490,30 | Картометрический метод | 0,10 | — |
| 795 | 443901,18 | 1253490,23 | Картометрический метод | 0,10 | — |
| 803 | 443586,71 | 1252589,10 | Картометрический метод | 0,10 | — |
| 804 | 443586,75 | 1252589,30 | Картометрический метод | 0,10 | — |
| 805 | 443587,45 | 1252593,53 | Картометрический метод | 0,10 | — |
| 806 | 443587,49 | 1252593,72 | Картометрический метод | 0,10 | — |
| 807 | 443587,24 | 1252593,77 | Картометрический метод | 0,10 | — |

ГРАФИЧЕСКОЕ ОПИСАНИЕ
местоположения границ населенных пунктов, территориальных зон,
особо охраняемых природных территорий,
зон с особыми условиями использования территории
Территориальная зона ИТ-Зона инженерно-транспортной инфраструктуры
(наименование объекта, местоположение границ которого описано (далее – объект))

Раздел 2

Сведения о местоположении границ объекта

| 1 | 2 | 3 | 4 | 5 | 6 |
|-----|-----------|------------|------------------------|------|---|
| 808 | 443587,21 | 1252593,57 | Картометрический метод | 0,10 | — |
| 809 | 443586,50 | 1252589,35 | Картометрический метод | 0,10 | — |
| 810 | 443586,48 | 1252589,14 | Картометрический метод | 0,10 | — |
| 803 | 443586,71 | 1252589,10 | Картометрический метод | 0,10 | — |
| 811 | 442957,68 | 1252818,22 | Картометрический метод | 0,10 | — |
| 812 | 442957,92 | 1252818,26 | Картометрический метод | 0,10 | — |
| 813 | 442957,89 | 1252818,46 | Картометрический метод | 0,10 | — |
| 814 | 442957,27 | 1252822,67 | Картометрический метод | 0,10 | — |
| 815 | 442957,24 | 1252822,87 | Картометрический метод | 0,10 | — |
| 816 | 442956,99 | 1252822,83 | Картометрический метод | 0,10 | — |
| 817 | 442957,03 | 1252822,63 | Картометрический метод | 0,10 | — |
| 818 | 442957,64 | 1252818,42 | Картометрический метод | 0,10 | — |
| 811 | 442957,68 | 1252818,22 | Картометрический метод | 0,10 | — |
| 819 | 441068,67 | 1252116,90 | Картометрический метод | 0,10 | — |
| 820 | 441068,81 | 1252117,04 | Картометрический метод | 0,10 | — |
| 821 | 441071,87 | 1252119,94 | Картометрический метод | 0,10 | — |
| 822 | 441072,01 | 1252120,08 | Картометрический метод | 0,10 | — |
| 823 | 441071,84 | 1252120,26 | Картометрический метод | 0,10 | — |
| 824 | 441071,69 | 1252120,11 | Картометрический метод | 0,10 | — |
| 825 | 441068,64 | 1252117,22 | Картометрический метод | 0,10 | — |
| 826 | 441068,49 | 1252117,08 | Картометрический метод | 0,10 | — |

ГРАФИЧЕСКОЕ ОПИСАНИЕ
местоположения границ населенных пунктов, территориальных зон,
особо охраняемых природных территорий,
зон с особыми условиями использования территории
Территориальная зона ИТ-Зона инженерно-транспортной инфраструктуры
(наименование объекта, местоположение границ которого описано (далее – объект))

Раздел 2

Сведения о местоположении границ объекта

| 1 | 2 | 3 | 4 | 5 | 6 |
|-----|-----------|------------|------------------------|------|---|
| 819 | 441068,67 | 1252116,90 | Картометрический метод | 0,10 | — |
| 827 | 443540,13 | 1252599,98 | Картометрический метод | 0,10 | — |
| 828 | 443539,96 | 1252600,24 | Картометрический метод | 0,10 | — |
| 829 | 443535,42 | 1252600,74 | Картометрический метод | 0,10 | — |
| 830 | 443535,39 | 1252600,50 | Картометрический метод | 0,10 | — |
| 831 | 443535,59 | 1252600,47 | Картометрический метод | 0,10 | — |
| 827 | 443540,13 | 1252599,98 | Картометрический метод | 0,10 | — |
| 832 | 443982,84 | 1251673,15 | Картометрический метод | 0,10 | — |
| 833 | 443983,04 | 1251673,17 | Картометрический метод | 0,10 | — |
| 834 | 443987,22 | 1251673,50 | Картометрический метод | 0,10 | — |
| 835 | 443987,42 | 1251673,52 | Картометрический метод | 0,10 | — |
| 836 | 443987,39 | 1251673,77 | Картометрический метод | 0,10 | — |
| 837 | 443987,37 | 1251673,77 | Картометрический метод | 0,10 | — |
| 838 | 443987,19 | 1251673,74 | Картометрический метод | 0,10 | — |
| 839 | 443983,01 | 1251673,42 | Картометрический метод | 0,10 | — |
| 840 | 443982,81 | 1251673,40 | Картометрический метод | 0,10 | — |
| 832 | 443982,84 | 1251673,15 | Картометрический метод | 0,10 | — |
| 841 | 438971,70 | 1250605,74 | Картометрический метод | 0,10 | — |
| 842 | 438971,81 | 1250605,96 | Картометрический метод | 0,10 | — |
| 843 | 438971,63 | 1250606,05 | Картометрический метод | 0,10 | — |
| 844 | 438968,04 | 1250607,89 | Картометрический метод | 0,10 | — |

ГРАФИЧЕСКОЕ ОПИСАНИЕ
местоположения границ населенных пунктов, территориальных зон,
особо охраняемых природных территорий,
зон с особыми условиями использования территории

Территориальная зона ИТ-Зона инженерно-транспортной инфраструктуры

(наименование объекта, местоположение границ которого описано (далее – объект))

Раздел 2

Сведения о местоположении границ объекта

| 1 | 2 | 3 | 4 | 5 | 6 |
|-----|-----------|------------|------------------------|------|---|
| 845 | 438967,85 | 1250607,98 | Картометрический метод | 0,10 | — |
| 846 | 438967,75 | 1250607,75 | Картометрический метод | 0,10 | — |
| 847 | 438967,93 | 1250607,67 | Картометрический метод | 0,10 | — |
| 848 | 438971,52 | 1250605,82 | Картометрический метод | 0,10 | — |
| 841 | 438971,70 | 1250605,74 | Картометрический метод | 0,10 | — |
| 849 | 443521,71 | 1252605,14 | Картометрический метод | 0,10 | — |
| 850 | 443521,78 | 1252605,38 | Картометрический метод | 0,10 | — |
| 851 | 443521,58 | 1252605,43 | Картометрический метод | 0,10 | — |
| 852 | 443517,68 | 1252606,45 | Картометрический метод | 0,10 | — |
| 853 | 443517,49 | 1252606,51 | Картометрический метод | 0,10 | — |
| 854 | 443517,42 | 1252606,27 | Картометрический метод | 0,10 | — |
| 855 | 443517,62 | 1252606,21 | Картометрический метод | 0,10 | — |
| 856 | 443521,51 | 1252605,19 | Картометрический метод | 0,10 | — |
| 849 | 443521,71 | 1252605,14 | Картометрический метод | 0,10 | — |
| 857 | 443954,05 | 1252848,02 | Картометрический метод | 0,10 | — |
| 858 | 443954,18 | 1252848,23 | Картометрический метод | 0,10 | — |
| 859 | 443954,01 | 1252848,34 | Картометрический метод | 0,10 | — |
| 860 | 443950,47 | 1252850,47 | Картометрический метод | 0,10 | — |
| 861 | 443950,30 | 1252850,58 | Картометрический метод | 0,10 | — |
| 862 | 443950,17 | 1252850,37 | Картометрический метод | 0,10 | — |
| 863 | 443950,35 | 1252850,27 | Картометрический метод | 0,10 | — |

ГРАФИЧЕСКОЕ ОПИСАНИЕ
местоположения границ населенных пунктов, территориальных зон,
особо охраняемых природных территорий,
зон с особыми условиями использования территории
Территориальная зона ИТ-Зона инженерно-транспортной инфраструктуры
(наименование объекта, местоположение границ которого описано (далее – объект))

Раздел 2

Сведения о местоположении границ объекта

| 1 | 2 | 3 | 4 | 5 | 6 |
|-----|-----------|------------|------------------------|------|---|
| 864 | 443953,88 | 1252848,13 | Картометрический метод | 0,10 | — |
| 857 | 443954,05 | 1252848,02 | Картометрический метод | 0,10 | — |
| 865 | 439162,10 | 1255858,51 | Картометрический метод | 0,10 | — |
| 866 | 439162,31 | 1255858,64 | Картометрический метод | 0,10 | — |
| 867 | 439162,21 | 1255858,81 | Картометрический метод | 0,10 | — |
| 868 | 439160,12 | 1255862,04 | Картометрический метод | 0,10 | — |
| 869 | 439160,02 | 1255862,21 | Картометрический метод | 0,10 | — |
| 870 | 439159,80 | 1255862,08 | Картометрический метод | 0,10 | — |
| 871 | 439159,90 | 1255861,91 | Картометрический метод | 0,10 | — |
| 872 | 439161,99 | 1255858,68 | Картометрический метод | 0,10 | — |
| 865 | 439162,10 | 1255858,51 | Картометрический метод | 0,10 | — |
| 873 | 443794,74 | 1253655,04 | Картометрический метод | 0,10 | — |
| 874 | 443794,78 | 1253655,24 | Картометрический метод | 0,10 | — |
| 875 | 443795,50 | 1253658,95 | Картометрический метод | 0,10 | — |
| 876 | 443795,54 | 1253659,15 | Картометрический метод | 0,10 | — |
| 877 | 443795,29 | 1253659,22 | Картометрический метод | 0,10 | — |
| 878 | 443795,26 | 1253659,02 | Картометрический метод | 0,10 | — |
| 879 | 443794,54 | 1253655,30 | Картометрический метод | 0,10 | — |
| 880 | 443794,50 | 1253655,10 | Картометрический метод | 0,10 | — |
| 873 | 443794,74 | 1253655,04 | Картометрический метод | 0,10 | — |
| 881 | 443531,96 | 1252593,69 | Картометрический метод | 0,10 | — |

ГРАФИЧЕСКОЕ ОПИСАНИЕ
местоположения границ населенных пунктов, территориальных зон,
особо охраняемых природных территорий,
зон с особыми условиями использования территории
Территориальная зона ИТ-Зона инженерно-транспортной инфраструктуры
(наименование объекта, местоположение границ которого описано (далее – объект))

Раздел 2

Сведения о местоположении границ объекта

| 1 | 2 | 3 | 4 | 5 | 6 |
|-----|-----------|------------|------------------------|------|---|
| 882 | 443532,14 | 1252593,85 | Картометрический метод | 0,10 | — |
| 883 | 443532,01 | 1252594,00 | Картометрический метод | 0,10 | — |
| 884 | 443529,54 | 1252596,96 | Картометрический метод | 0,10 | — |
| 885 | 443529,42 | 1252597,12 | Картометрический метод | 0,10 | — |
| 886 | 443529,22 | 1252596,97 | Картометрический метод | 0,10 | — |
| 887 | 443529,35 | 1252596,81 | Картометрический метод | 0,10 | — |
| 888 | 443531,82 | 1252593,84 | Картометрический метод | 0,10 | — |
| 881 | 443531,96 | 1252593,69 | Картометрический метод | 0,10 | — |
| 889 | 442319,28 | 1252296,84 | Картометрический метод | 0,10 | — |
| 890 | 442319,52 | 1252296,93 | Картометрический метод | 0,10 | — |
| 891 | 442319,44 | 1252297,12 | Картометрический метод | 0,10 | — |
| 892 | 442318,04 | 1252300,59 | Картометрический метод | 0,10 | — |
| 893 | 442317,97 | 1252300,78 | Картометрический метод | 0,10 | — |
| 894 | 442317,74 | 1252300,69 | Картометрический метод | 0,10 | — |
| 895 | 442317,81 | 1252300,50 | Картометрический метод | 0,10 | — |
| 896 | 442319,21 | 1252297,03 | Картометрический метод | 0,10 | — |
| 889 | 442319,28 | 1252296,84 | Картометрический метод | 0,10 | — |
| 897 | 438134,75 | 1254092,67 | Картометрический метод | 0,10 | — |
| 898 | 438134,92 | 1254092,76 | Картометрический метод | 0,10 | — |
| 899 | 438134,80 | 1254092,98 | Картометрический метод | 0,10 | — |
| 900 | 438132,67 | 1254097,07 | Картометрический метод | 0,10 | — |

ГРАФИЧЕСКОЕ ОПИСАНИЕ
местоположения границ населенных пунктов, территориальных зон,
особо охраняемых природных территорий,
зон с особыми условиями использования территории
Территориальная зона ИТ-Зона инженерно-транспортной инфраструктуры
(наименование объекта, местоположение границ которого описано (далее – объект))

Раздел 2

Сведения о местоположении границ объекта

| 1 | 2 | 3 | 4 | 5 | 6 |
|-----|-----------|------------|------------------------|------|---|
| 901 | 438132,55 | 1254097,29 | Картометрический метод | 0,10 | — |
| 902 | 438132,38 | 1254097,19 | Картометрический метод | 0,10 | — |
| 903 | 438132,49 | 1254096,97 | Картометрический метод | 0,10 | — |
| 904 | 438134,63 | 1254092,88 | Картометрический метод | 0,10 | — |
| 897 | 438134,75 | 1254092,67 | Картометрический метод | 0,10 | — |
| 905 | 440114,21 | 1254580,39 | Картометрический метод | 0,10 | — |
| 906 | 440115,02 | 1254580,98 | Картометрический метод | 0,10 | — |
| 907 | 440114,43 | 1254581,79 | Картометрический метод | 0,10 | — |
| 908 | 440113,62 | 1254581,20 | Картометрический метод | 0,10 | — |
| 905 | 440114,21 | 1254580,39 | Картометрический метод | 0,10 | — |
| 909 | 439991,51 | 1254746,38 | Картометрический метод | 0,10 | — |
| 910 | 439992,29 | 1254747,01 | Картометрический метод | 0,10 | — |
| 911 | 439991,65 | 1254747,78 | Картометрический метод | 0,10 | — |
| 912 | 439990,87 | 1254747,15 | Картометрический метод | 0,10 | — |
| 909 | 439991,51 | 1254746,38 | Картометрический метод | 0,10 | — |
| 913 | 441195,90 | 1254097,26 | Картометрический метод | 0,10 | — |
| 914 | 441196,16 | 1254098,23 | Картометрический метод | 0,10 | — |
| 915 | 441195,19 | 1254098,48 | Картометрический метод | 0,10 | — |
| 916 | 441194,93 | 1254097,52 | Картометрический метод | 0,10 | — |
| 913 | 441195,90 | 1254097,26 | Картометрический метод | 0,10 | — |

ГРАФИЧЕСКОЕ ОПИСАНИЕ
местоположения границ населенных пунктов, территориальных зон,
особо охраняемых природных территорий,
зон с особыми условиями использования территории
Территориальная зона ИТ-Зона инженерно-транспортной инфраструктуры
(наименование объекта, местоположение границ которого описано (далее – объект))

Раздел 2

Сведения о местоположении границ объекта

| 1 | 2 | 3 | 4 | 5 | 6 |
|-----|-----------|------------|------------------------|------|---|
| 917 | 440095,03 | 1254290,35 | Картометрический метод | 0,10 | — |
| 918 | 440095,43 | 1254291,27 | Картометрический метод | 0,10 | — |
| 919 | 440094,51 | 1254291,67 | Картометрический метод | 0,10 | — |
| 920 | 440094,11 | 1254290,75 | Картометрический метод | 0,10 | — |
| 917 | 440095,03 | 1254290,35 | Картометрический метод | 0,10 | — |
| 921 | 441382,16 | 1254048,05 | Картометрический метод | 0,10 | — |
| 922 | 441382,43 | 1254049,02 | Картометрический метод | 0,10 | — |
| 923 | 441381,47 | 1254049,29 | Картометрический метод | 0,10 | — |
| 924 | 441381,20 | 1254048,33 | Картометрический метод | 0,10 | — |
| 921 | 441382,16 | 1254048,05 | Картометрический метод | 0,10 | — |
| 925 | 441506,34 | 1254015,25 | Картометрический метод | 0,10 | — |
| 926 | 441506,62 | 1254016,21 | Картометрический метод | 0,10 | — |
| 927 | 441505,66 | 1254016,49 | Картометрический метод | 0,10 | — |
| 928 | 441505,38 | 1254015,53 | Картометрический метод | 0,10 | — |
| 925 | 441506,34 | 1254015,25 | Картометрический метод | 0,10 | — |
| 929 | 441444,27 | 1254031,67 | Картометрический метод | 0,10 | — |
| 930 | 441444,51 | 1254032,64 | Картометрический метод | 0,10 | — |
| 931 | 441443,54 | 1254032,88 | Картометрический метод | 0,10 | — |
| 932 | 441443,30 | 1254031,91 | Картометрический метод | 0,10 | — |
| 929 | 441444,27 | 1254031,67 | Картометрический метод | 0,10 | — |

ГРАФИЧЕСКОЕ ОПИСАНИЕ
местоположения границ населенных пунктов, территориальных зон,
особо охраняемых природных территорий,
зон с особыми условиями использования территории
Территориальная зона ИТ-Зона инженерно-транспортной инфраструктуры
(наименование объекта, местоположение границ которого описано (далее – объект))

Раздел 2

Сведения о местоположении границ объекта

| 1 | 2 | 3 | 4 | 5 | 6 |
|-----|-----------|------------|------------------------|------|---|
| 933 | 440893,55 | 1254119,71 | Картометрический метод | 0,10 | — |
| 934 | 440893,58 | 1254120,71 | Картометрический метод | 0,10 | — |
| 935 | 440892,58 | 1254120,74 | Картометрический метод | 0,10 | — |
| 936 | 440892,55 | 1254119,74 | Картометрический метод | 0,10 | — |
| 933 | 440893,55 | 1254119,71 | Картометрический метод | 0,10 | — |
| 937 | 440953,61 | 1254118,22 | Картометрический метод | 0,10 | — |
| 938 | 440953,67 | 1254119,22 | Картометрический метод | 0,10 | — |
| 939 | 440952,67 | 1254119,28 | Картометрический метод | 0,10 | — |
| 940 | 440952,61 | 1254118,28 | Картометрический метод | 0,10 | — |
| 937 | 440953,61 | 1254118,22 | Картометрический метод | 0,10 | — |
| 941 | 440219,04 | 1254413,73 | Картометрический метод | 0,10 | — |
| 942 | 440219,92 | 1254414,22 | Картометрический метод | 0,10 | — |
| 943 | 440219,43 | 1254415,09 | Картометрический метод | 0,10 | — |
| 944 | 440218,56 | 1254414,61 | Картометрический метод | 0,10 | — |
| 941 | 440219,04 | 1254413,73 | Картометрический метод | 0,10 | — |
| 945 | 440019,78 | 1254054,82 | Картометрический метод | 0,10 | — |
| 946 | 440020,10 | 1254055,76 | Картометрический метод | 0,10 | — |
| 947 | 440019,16 | 1254056,09 | Картометрический метод | 0,10 | — |
| 948 | 440018,83 | 1254055,14 | Картометрический метод | 0,10 | — |
| 945 | 440019,78 | 1254054,82 | Картометрический метод | 0,10 | — |

ГРАФИЧЕСКОЕ ОПИСАНИЕ
местоположения границ населенных пунктов, территориальных зон,
особо охраняемых природных территорий,
зон с особыми условиями использования территории
Территориальная зона ИТ-Зона инженерно-транспортной инфраструктуры
(наименование объекта, местоположение границ которого описано (далее – объект))

Раздел 2

Сведения о местоположении границ объекта

| 1 | 2 | 3 | 4 | 5 | 6 |
|-----|-----------|------------|------------------------|------|---|
| 949 | 440044,90 | 1254133,35 | Картометрический метод | 0,10 | — |
| 950 | 440045,19 | 1254134,30 | Картометрический метод | 0,10 | — |
| 951 | 440044,24 | 1254134,60 | Картометрический метод | 0,10 | — |
| 952 | 440043,94 | 1254133,64 | Картометрический метод | 0,10 | — |
| 949 | 440044,90 | 1254133,35 | Картометрический метод | 0,10 | — |
| 953 | 440120,18 | 1254368,90 | Картометрический метод | 0,10 | — |
| 954 | 440120,50 | 1254369,84 | Картометрический метод | 0,10 | — |
| 955 | 440119,56 | 1254370,17 | Картометрический метод | 0,10 | — |
| 956 | 440119,23 | 1254369,22 | Картометрический метод | 0,10 | — |
| 953 | 440120,18 | 1254368,90 | Картометрический метод | 0,10 | — |
| 957 | 440029,18 | 1254695,39 | Картометрический метод | 0,10 | — |
| 958 | 440029,99 | 1254695,98 | Картометрический метод | 0,10 | — |
| 959 | 440029,40 | 1254696,79 | Картометрический метод | 0,10 | — |
| 960 | 440028,59 | 1254696,20 | Картометрический метод | 0,10 | — |
| 957 | 440029,18 | 1254695,39 | Картометрический метод | 0,10 | — |
| 961 | 439944,49 | 1253819,26 | Картометрический метод | 0,10 | — |
| 962 | 439944,79 | 1253820,22 | Картометрический метод | 0,10 | — |
| 963 | 439943,84 | 1253820,52 | Картометрический метод | 0,10 | — |
| 964 | 439943,54 | 1253819,57 | Картометрический метод | 0,10 | — |
| 961 | 439944,49 | 1253819,26 | Картометрический метод | 0,10 | — |

ГРАФИЧЕСКОЕ ОПИСАНИЕ
местоположения границ населенных пунктов, территориальных зон,
особо охраняемых природных территорий,
зон с особыми условиями использования территории
Территориальная зона ИТ-Зона инженерно-транспортной инфраструктуры
(наименование объекта, местоположение границ которого описано (далее – объект))

Раздел 2

Сведения о местоположении границ объекта

| 1 | 2 | 3 | 4 | 5 | 6 |
|-----|-----------|------------|------------------------|------|---|
| 965 | 440773,40 | 1254122,63 | Картометрический метод | 0,10 | — |
| 966 | 440773,45 | 1254123,63 | Картометрический метод | 0,10 | — |
| 967 | 440772,46 | 1254123,69 | Картометрический метод | 0,10 | — |
| 968 | 440772,40 | 1254122,69 | Картометрический метод | 0,10 | — |
| 965 | 440773,40 | 1254122,63 | Картометрический метод | 0,10 | — |
| 969 | 440193,89 | 1254460,13 | Картометрический метод | 0,10 | — |
| 970 | 440194,67 | 1254460,75 | Картометрический метод | 0,10 | — |
| 971 | 440194,05 | 1254461,53 | Картометрический метод | 0,10 | — |
| 972 | 440193,26 | 1254460,91 | Картометрический метод | 0,10 | — |
| 969 | 440193,89 | 1254460,13 | Картометрический метод | 0,10 | — |
| 973 | 441257,99 | 1254080,86 | Картометрический метод | 0,10 | — |
| 974 | 441258,25 | 1254081,83 | Картометрический метод | 0,10 | — |
| 975 | 441257,28 | 1254082,08 | Картометрический метод | 0,10 | — |
| 976 | 441257,02 | 1254081,12 | Картометрический метод | 0,10 | — |
| 973 | 441257,99 | 1254080,86 | Картометрический метод | 0,10 | — |
| 977 | 440244,28 | 1254367,33 | Картометрический метод | 0,10 | — |
| 978 | 440245,17 | 1254367,78 | Картометрический метод | 0,10 | — |
| 979 | 440244,71 | 1254368,67 | Картометрический метод | 0,10 | — |
| 980 | 440243,82 | 1254368,22 | Картометрический метод | 0,10 | — |
| 977 | 440244,28 | 1254367,33 | Картометрический метод | 0,10 | — |

ГРАФИЧЕСКОЕ ОПИСАНИЕ
местоположения границ населенных пунктов, территориальных зон,
особо охраняемых природных территорий,
зон с особыми условиями использования территории
Территориальная зона ИТ-Зона инженерно-транспортной инфраструктуры
(наименование объекта, местоположение границ которого описано (далее – объект))

Раздел 2

Сведения о местоположении границ объекта

| 1 | 2 | 3 | 4 | 5 | 6 |
|-----|-----------|------------|------------------------|------|---|
| 981 | 439969,59 | 1253897,78 | Картометрический метод | 0,10 | — |
| 982 | 439969,89 | 1253898,74 | Картометрический метод | 0,10 | — |
| 983 | 439968,94 | 1253899,04 | Картометрический метод | 0,10 | — |
| 984 | 439968,64 | 1253898,09 | Картометрический метод | 0,10 | — |
| 981 | 439969,59 | 1253897,78 | Картометрический метод | 0,10 | — |
| 985 | 440713,34 | 1254124,12 | Картометрический метод | 0,10 | — |
| 986 | 440713,37 | 1254125,12 | Картометрический метод | 0,10 | — |
| 987 | 440712,37 | 1254125,14 | Картометрический метод | 0,10 | — |
| 988 | 440712,34 | 1254124,14 | Картометрический метод | 0,10 | — |
| 985 | 440713,34 | 1254124,12 | Картометрический метод | 0,10 | — |
| 989 | 440833,47 | 1254121,17 | Картометрический метод | 0,10 | — |
| 990 | 440833,52 | 1254122,17 | Картометрический метод | 0,10 | — |
| 991 | 440832,52 | 1254122,21 | Картометрический метод | 0,10 | — |
| 992 | 440832,47 | 1254121,22 | Картометрический метод | 0,10 | — |
| 989 | 440833,47 | 1254121,17 | Картометрический метод | 0,10 | — |
| 993 | 439994,70 | 1253976,31 | Картометрический метод | 0,10 | — |
| 994 | 439994,99 | 1253977,27 | Картометрический метод | 0,10 | — |
| 995 | 439994,03 | 1253977,55 | Картометрический метод | 0,10 | — |
| 996 | 439993,74 | 1253976,60 | Картометрический метод | 0,10 | — |
| 993 | 439994,70 | 1253976,31 | Картометрический метод | 0,10 | — |

ГРАФИЧЕСКОЕ ОПИСАНИЕ
местоположения границ населенных пунктов, территориальных зон,
особо охраняемых природных территорий,
зон с особыми условиями использования территории
Территориальная зона ИТ-Зона инженерно-транспортной инфраструктуры
(наименование объекта, местоположение границ которого описано (далее – объект))

Раздел 2

Сведения о местоположении границ объекта

| 1 | 2 | 3 | 4 | 5 | 6 |
|------|-----------|------------|------------------------|------|---|
| 997 | 440142,19 | 1254437,62 | Картометрический метод | 0,10 | — |
| 998 | 440142,38 | 1254438,60 | Картометрический метод | 0,10 | — |
| 999 | 440141,40 | 1254438,79 | Картометрический метод | 0,10 | — |
| 1000 | 440141,21 | 1254437,81 | Картометрический метод | 0,10 | — |
| 997 | 440142,19 | 1254437,62 | Картометрический метод | 0,10 | — |
| 1001 | 441320,08 | 1254064,46 | Картометрический метод | 0,10 | — |
| 1002 | 441320,34 | 1254065,43 | Картометрический метод | 0,10 | — |
| 1003 | 441319,37 | 1254065,68 | Картометрический метод | 0,10 | — |
| 1004 | 441319,12 | 1254064,71 | Картометрический метод | 0,10 | — |
| 1001 | 441320,08 | 1254064,46 | Картометрический метод | 0,10 | — |
| 1005 | 440348,88 | 1254232,12 | Картометрический метод | 0,10 | — |
| 1006 | 440349,45 | 1254232,94 | Картометрический метод | 0,10 | — |
| 1007 | 440348,63 | 1254233,51 | Картометрический метод | 0,10 | — |
| 1008 | 440348,06 | 1254232,69 | Картометрический метод | 0,10 | — |
| 1005 | 440348,88 | 1254232,12 | Картометрический метод | 0,10 | — |
| 1009 | 441073,76 | 1254115,30 | Картометрический метод | 0,10 | — |
| 1010 | 441073,79 | 1254116,29 | Картометрический метод | 0,10 | — |
| 1011 | 441072,79 | 1254116,33 | Картометрический метод | 0,10 | — |
| 1012 | 441072,76 | 1254115,33 | Картометрический метод | 0,10 | — |
| 1009 | 441073,76 | 1254115,30 | Картометрический метод | 0,10 | — |

ГРАФИЧЕСКОЕ ОПИСАНИЕ
местоположения границ населенных пунктов, территориальных зон,
особо охраняемых природных территорий,
зон с особыми условиями использования территории
Территориальная зона ИТ-Зона инженерно-транспортной инфраструктуры
(наименование объекта, местоположение границ которого описано (далее – объект))

Раздел 2

Сведения о местоположении границ объекта

| 1 | 2 | 3 | 4 | 5 | 6 |
|------|-----------|------------|------------------------|------|---|
| 1013 | 441013,69 | 1254116,77 | Картометрический метод | 0,10 | — |
| 1014 | 441013,72 | 1254117,76 | Картометрический метод | 0,10 | — |
| 1015 | 441012,72 | 1254117,80 | Картометрический метод | 0,10 | — |
| 1016 | 441012,69 | 1254116,80 | Картометрический метод | 0,10 | — |
| 1013 | 441013,69 | 1254116,77 | Картометрический метод | 0,10 | — |
| 1017 | 440544,68 | 1254144,28 | Картометрический метод | 0,10 | — |
| 1018 | 440545,01 | 1254145,22 | Картометрический метод | 0,10 | — |
| 1019 | 440544,07 | 1254145,56 | Картометрический метод | 0,10 | — |
| 1020 | 440543,74 | 1254144,62 | Картометрический метод | 0,10 | — |
| 1017 | 440544,68 | 1254144,28 | Картометрический метод | 0,10 | — |
| 1021 | 440271,63 | 1254317,29 | Картометрический метод | 0,10 | — |
| 1022 | 440272,50 | 1254317,79 | Картометрический метод | 0,10 | — |
| 1023 | 440272,00 | 1254318,65 | Картометрический метод | 0,10 | — |
| 1024 | 440271,14 | 1254318,16 | Картометрический метод | 0,10 | — |
| 1021 | 440271,63 | 1254317,29 | Картометрический метод | 0,10 | — |
| 1025 | 439845,45 | 1253702,58 | Картометрический метод | 0,10 | — |
| 1026 | 439846,34 | 1253703,02 | Картометрический метод | 0,10 | — |
| 1027 | 439845,90 | 1253703,91 | Картометрический метод | 0,10 | — |
| 1028 | 439845,00 | 1253703,47 | Картометрический метод | 0,10 | — |
| 1025 | 439845,45 | 1253702,58 | Картометрический метод | 0,10 | — |

ГРАФИЧЕСКОЕ ОПИСАНИЕ
местоположения границ населенных пунктов, территориальных зон,
особо охраняемых природных территорий,
зон с особыми условиями использования территории

Территориальная зона ИТ-Зона инженерно-транспортной инфраструктуры

(наименование объекта, местоположение границ которого описано (далее – объект))

Раздел 2

Сведения о местоположении границ объекта

| 1 | 2 | 3 | 4 | 5 | 6 |
|------|-----------|------------|------------------------|------|---|
| 1029 | 440070,01 | 1254211,88 | Картометрический метод | 0,10 | — |
| 1030 | 440070,28 | 1254212,84 | Картометрический метод | 0,10 | — |
| 1031 | 440069,32 | 1254213,11 | Картометрический метод | 0,10 | — |
| 1032 | 440069,05 | 1254212,15 | Картометрический метод | 0,10 | — |
| 1029 | 440070,01 | 1254211,88 | Картометрический метод | 0,10 | — |
| 1033 | 440948,21 | 1252265,38 | Картометрический метод | 0,10 | — |
| 1034 | 440948,26 | 1252265,58 | Картометрический метод | 0,10 | — |
| 1035 | 440949,30 | 1252269,08 | Картометрический метод | 0,10 | — |
| 1036 | 440949,35 | 1252269,28 | Картометрический метод | 0,10 | — |
| 1037 | 440949,12 | 1252269,34 | Картометрический метод | 0,10 | — |
| 1038 | 440949,06 | 1252269,14 | Картометрический метод | 0,10 | — |
| 1039 | 440948,03 | 1252265,64 | Картометрический метод | 0,10 | — |
| 1040 | 440947,97 | 1252265,45 | Картометрический метод | 0,10 | — |
| 1033 | 440948,21 | 1252265,38 | Картометрический метод | 0,10 | — |
| 1041 | 440653,27 | 1254125,59 | Картометрический метод | 0,10 | — |
| 1042 | 440653,30 | 1254126,59 | Картометрический метод | 0,10 | — |
| 1043 | 440652,32 | 1254126,59 | Картометрический метод | 0,10 | — |
| 1044 | 440652,27 | 1254125,62 | Картометрический метод | 0,10 | — |
| 1041 | 440653,27 | 1254125,59 | Картометрический метод | 0,10 | — |
| 1045 | 442922,16 | 1252836,64 | Картометрический метод | 0,10 | — |
| 1046 | 442922,31 | 1252836,77 | Картометрический метод | 0,10 | — |

ГРАФИЧЕСКОЕ ОПИСАНИЕ
местоположения границ населенных пунктов, территориальных зон,
особо охраняемых природных территорий,
зон с особыми условиями использования территории
Территориальная зона ИТ-Зона инженерно-транспортной инфраструктуры
(наименование объекта, местоположение границ которого описано (далее – объект))

Раздел 2

Сведения о местоположении границ объекта

| 1 | 2 | 3 | 4 | 5 | 6 |
|------|-----------|------------|------------------------|------|---|
| 1047 | 442924,93 | 1252839,10 | Картометрический метод | 0,10 | — |
| 1048 | 442924,76 | 1252839,29 | Картометрический метод | 0,10 | — |
| 1049 | 442924,61 | 1252839,16 | Картометрический метод | 0,10 | — |
| 1050 | 442922,15 | 1252836,96 | Картометрический метод | 0,10 | — |
| 1051 | 442921,99 | 1252836,84 | Картометрический метод | 0,10 | — |
| 1045 | 442922,16 | 1252836,64 | Картометрический метод | 0,10 | — |
| 1052 | 438152,86 | 1254058,88 | Картометрический метод | 0,10 | — |
| 1053 | 438153,04 | 1254058,97 | Картометрический метод | 0,10 | — |
| 1054 | 438152,92 | 1254059,19 | Картометрический метод | 0,10 | — |
| 1055 | 438151,18 | 1254062,16 | Картометрический метод | 0,10 | — |
| 1056 | 438151,06 | 1254062,38 | Картометрический метод | 0,10 | — |
| 1057 | 438150,89 | 1254062,28 | Картометрический метод | 0,10 | — |
| 1058 | 438151,01 | 1254062,06 | Картометрический метод | 0,10 | — |
| 1059 | 438152,74 | 1254059,09 | Картометрический метод | 0,10 | — |
| 1052 | 438152,86 | 1254058,88 | Картометрический метод | 0,10 | — |
| 1060 | 439178,37 | 1252514,30 | Картометрический метод | 0,10 | — |
| 1061 | 439178,60 | 1252514,39 | Картометрический метод | 0,10 | — |
| 1062 | 439178,51 | 1252514,63 | Картометрический метод | 0,10 | — |
| 1063 | 439178,42 | 1252514,81 | Картометрический метод | 0,10 | — |
| 1064 | 439178,19 | 1252514,71 | Картометрический метод | 0,10 | — |
| 1065 | 439178,27 | 1252514,53 | Картометрический метод | 0,10 | — |

ГРАФИЧЕСКОЕ ОПИСАНИЕ
местоположения границ населенных пунктов, территориальных зон,
особо охраняемых природных территорий,
зон с особыми условиями использования территории
Территориальная зона ИТ-Зона инженерно-транспортной инфраструктуры
(наименование объекта, местоположение границ которого описано (далее – объект))

Раздел 2

Сведения о местоположении границ объекта

| 1 | 2 | 3 | 4 | 5 | 6 |
|------|-----------|------------|------------------------|------|---|
| 1060 | 439178,37 | 1252514,30 | Картометрический метод | 0,10 | — |
| 1066 | 439199,00 | 1251348,06 | Картометрический метод | 0,10 | — |
| 1067 | 439199,24 | 1251348,11 | Картометрический метод | 0,10 | — |
| 1068 | 439199,44 | 1251348,15 | Картометрический метод | 0,10 | — |
| 1069 | 439199,39 | 1251348,40 | Картометрический метод | 0,10 | — |
| 1070 | 439199,19 | 1251348,36 | Картометрический метод | 0,10 | — |
| 1071 | 439198,95 | 1251348,31 | Картометрический метод | 0,10 | — |
| 1066 | 439199,00 | 1251348,06 | Картометрический метод | 0,10 | — |
| 1072 | 439181,76 | 1251195,18 | Картометрический метод | 0,10 | — |
| 1073 | 439181,85 | 1251195,41 | Картометрический метод | 0,10 | — |
| 1074 | 439181,67 | 1251195,49 | Картометрический метод | 0,10 | — |
| 1075 | 439181,44 | 1251195,58 | Картометрический метод | 0,10 | — |
| 1076 | 439181,34 | 1251195,35 | Картометрический метод | 0,10 | — |
| 1077 | 439181,57 | 1251195,25 | Картометрический метод | 0,10 | — |
| 1072 | 439181,76 | 1251195,18 | Картометрический метод | 0,10 | — |
| 1078 | 439093,51 | 1250962,68 | Картометрический метод | 0,10 | — |
| 1079 | 439093,60 | 1250962,91 | Картометрический метод | 0,10 | — |
| 1080 | 439093,42 | 1250962,99 | Картометрический метод | 0,10 | — |
| 1081 | 439093,19 | 1250963,08 | Картометрический метод | 0,10 | — |
| 1082 | 439093,09 | 1250962,85 | Картометрический метод | 0,10 | — |
| 1083 | 439093,32 | 1250962,75 | Картометрический метод | 0,10 | — |

ГРАФИЧЕСКОЕ ОПИСАНИЕ
местоположения границ населенных пунктов, территориальных зон,
особо охраняемых природных территорий,
зон с особыми условиями использования территории
Территориальная зона ИТ-Зона инженерно-транспортной инфраструктуры
(наименование объекта, местоположение границ которого описано (далее – объект))

Раздел 2

Сведения о местоположении границ объекта

| 1 | 2 | 3 | 4 | 5 | 6 |
|------|-----------|------------|------------------------|------|---|
| 1078 | 439093,51 | 1250962,68 | Картометрический метод | 0,10 | — |
| 1084 | 438959,20 | 1250607,98 | Картометрический метод | 0,10 | — |
| 1085 | 438959,29 | 1250608,21 | Картометрический метод | 0,10 | — |
| 1086 | 438959,11 | 1250608,29 | Картометрический метод | 0,10 | — |
| 1087 | 438958,88 | 1250608,38 | Картометрический метод | 0,10 | — |
| 1088 | 438958,78 | 1250608,15 | Картометрический метод | 0,10 | — |
| 1089 | 438959,01 | 1250608,05 | Картометрический метод | 0,10 | — |
| 1084 | 438959,20 | 1250607,98 | Картометрический метод | 0,10 | — |
| 1090 | 439120,74 | 1251034,17 | Картометрический метод | 0,10 | — |
| 1091 | 439120,83 | 1251034,40 | Картометрический метод | 0,10 | — |
| 1092 | 439120,65 | 1251034,48 | Картометрический метод | 0,10 | — |
| 1093 | 439120,42 | 1251034,57 | Картометрический метод | 0,10 | — |
| 1094 | 439120,32 | 1251034,34 | Картометрический метод | 0,10 | — |
| 1095 | 439120,55 | 1251034,24 | Картометрический метод | 0,10 | — |
| 1090 | 439120,74 | 1251034,17 | Картометрический метод | 0,10 | — |
| 1096 | 438987,89 | 1250686,40 | Картометрический метод | 0,10 | — |
| 1097 | 438987,98 | 1250686,63 | Картометрический метод | 0,10 | — |
| 1098 | 438987,80 | 1250686,71 | Картометрический метод | 0,10 | — |
| 1099 | 438987,57 | 1250686,80 | Картометрический метод | 0,10 | — |
| 1100 | 438987,47 | 1250686,57 | Картометрический метод | 0,10 | — |
| 1101 | 438987,70 | 1250686,47 | Картометрический метод | 0,10 | — |

ГРАФИЧЕСКОЕ ОПИСАНИЕ
местоположения границ населенных пунктов, территориальных зон,
особо охраняемых природных территорий,
зон с особыми условиями использования территории
Территориальная зона ИТ-Зона инженерно-транспортной инфраструктуры
(наименование объекта, местоположение границ которого описано (далее – объект))

Раздел 2

Сведения о местоположении границ объекта

| 1 | 2 | 3 | 4 | 5 | 6 |
|------|-----------|------------|------------------------|------|---|
| 1096 | 438987,89 | 1250686,40 | Картометрический метод | 0,10 | — |
| 1102 | 439055,77 | 1252458,65 | Картометрический метод | 0,10 | — |
| 1103 | 439056,01 | 1252458,74 | Картометрический метод | 0,10 | — |
| 1104 | 439055,92 | 1252458,97 | Картометрический метод | 0,10 | — |
| 1105 | 439055,84 | 1252459,16 | Картометрический метод | 0,10 | — |
| 1106 | 439055,61 | 1252459,07 | Картометрический метод | 0,10 | — |
| 1107 | 439055,68 | 1252458,88 | Картометрический метод | 0,10 | — |
| 1102 | 439055,77 | 1252458,65 | Картометрический метод | 0,10 | — |
| 1108 | 438901,77 | 1250459,15 | Картометрический метод | 0,10 | — |
| 1109 | 438901,86 | 1250459,38 | Картометрический метод | 0,10 | — |
| 1110 | 438901,68 | 1250459,46 | Картометрический метод | 0,10 | — |
| 1111 | 438901,45 | 1250459,55 | Картометрический метод | 0,10 | — |
| 1112 | 438901,35 | 1250459,32 | Картометрический метод | 0,10 | — |
| 1113 | 438901,58 | 1250459,22 | Картометрический метод | 0,10 | — |
| 1108 | 438901,77 | 1250459,15 | Картометрический метод | 0,10 | — |
| 1114 | 438930,97 | 1250535,17 | Картометрический метод | 0,10 | — |
| 1115 | 438931,06 | 1250535,40 | Картометрический метод | 0,10 | — |
| 1116 | 438930,88 | 1250535,48 | Картометрический метод | 0,10 | — |
| 1117 | 438930,65 | 1250535,57 | Картометрический метод | 0,10 | — |
| 1118 | 438930,55 | 1250535,34 | Картометрический метод | 0,10 | — |
| 1119 | 438930,78 | 1250535,24 | Картометрический метод | 0,10 | — |

ГРАФИЧЕСКОЕ ОПИСАНИЕ
местоположения границ населенных пунктов, территориальных зон,
особо охраняемых природных территорий,
зон с особыми условиями использования территории
Территориальная зона ИТ-Зона инженерно-транспортной инфраструктуры
(наименование объекта, местоположение границ которого описано (далее – объект))

Раздел 2

Сведения о местоположении границ объекта

| 1 | 2 | 3 | 4 | 5 | 6 |
|------|-----------|------------|------------------------|------|---|
| 1114 | 438930,97 | 1250535,17 | Картометрический метод | 0,10 | — |
| 1120 | 439251,56 | 1252548,40 | Картометрический метод | 0,10 | — |
| 1121 | 439251,79 | 1252548,49 | Картометрический метод | 0,10 | — |
| 1122 | 439251,69 | 1252548,73 | Картометрический метод | 0,10 | — |
| 1123 | 439251,61 | 1252548,91 | Картометрический метод | 0,10 | — |
| 1124 | 439251,38 | 1252548,81 | Картометрический метод | 0,10 | — |
| 1125 | 439251,46 | 1252548,63 | Картометрический метод | 0,10 | — |
| 1120 | 439251,56 | 1252548,40 | Картометрический метод | 0,10 | — |
| 1126 | 439053,52 | 1252991,51 | Картометрический метод | 0,10 | — |
| 1127 | 439053,70 | 1252991,69 | Картометрический метод | 0,10 | — |
| 1128 | 439053,56 | 1252991,83 | Картометрический метод | 0,10 | — |
| 1129 | 439053,39 | 1252992,01 | Картометрический метод | 0,10 | — |
| 1130 | 439053,21 | 1252991,84 | Картометрический метод | 0,10 | — |
| 1131 | 439053,38 | 1252991,66 | Картометрический метод | 0,10 | — |
| 1126 | 439053,52 | 1252991,51 | Картометрический метод | 0,10 | — |
| 1132 | 439098,33 | 1252476,86 | Картометрический метод | 0,10 | — |
| 1133 | 439098,56 | 1252476,95 | Картометрический метод | 0,10 | — |
| 1134 | 439098,46 | 1252477,19 | Картометрический метод | 0,10 | — |
| 1135 | 439098,38 | 1252477,37 | Картометрический метод | 0,10 | — |
| 1136 | 439098,15 | 1252477,27 | Картометрический метод | 0,10 | — |
| 1137 | 439098,23 | 1252477,09 | Картометрический метод | 0,10 | — |

ГРАФИЧЕСКОЕ ОПИСАНИЕ
местоположения границ населенных пунктов, территориальных зон,
особо охраняемых природных территорий,
зон с особыми условиями использования территории
Территориальная зона ИТ-Зона инженерно-транспортной инфраструктуры
(наименование объекта, местоположение границ которого описано (далее – объект))

Раздел 2

Сведения о местоположении границ объекта

| 1 | 2 | 3 | 4 | 5 | 6 |
|------|-----------|------------|------------------------|------|---|
| 1132 | 439098,33 | 1252476,86 | Картометрический метод | 0,10 | — |
| 1138 | 439146,03 | 1251680,41 | Картометрический метод | 0,10 | — |
| 1139 | 439146,28 | 1251680,44 | Картометрический метод | 0,10 | — |
| 1140 | 439146,47 | 1251680,46 | Картометрический метод | 0,10 | — |
| 1141 | 439146,44 | 1251680,71 | Картометрический метод | 0,10 | — |
| 1142 | 439146,24 | 1251680,69 | Картометрический метод | 0,10 | — |
| 1143 | 439146,00 | 1251680,66 | Картометрический метод | 0,10 | — |
| 1138 | 439146,03 | 1251680,41 | Картометрический метод | 0,10 | — |
| 1144 | 439118,64 | 1251850,37 | Картометрический метод | 0,10 | — |
| 1145 | 439118,89 | 1251850,40 | Картометрический метод | 0,10 | — |
| 1146 | 439119,08 | 1251850,42 | Картометрический метод | 0,10 | — |
| 1147 | 439119,05 | 1251850,67 | Картометрический метод | 0,10 | — |
| 1148 | 439118,85 | 1251850,65 | Картометрический метод | 0,10 | — |
| 1149 | 439118,61 | 1251850,62 | Картометрический метод | 0,10 | — |
| 1144 | 439118,64 | 1251850,37 | Картометрический метод | 0,10 | — |
| 1150 | 439105,14 | 1251935,15 | Картометрический метод | 0,10 | — |
| 1151 | 439105,39 | 1251935,18 | Картометрический метод | 0,10 | — |
| 1152 | 439105,58 | 1251935,20 | Картометрический метод | 0,10 | — |
| 1153 | 439105,55 | 1251935,45 | Картометрический метод | 0,10 | — |
| 1154 | 439105,35 | 1251935,43 | Картометрический метод | 0,10 | — |
| 1155 | 439105,11 | 1251935,40 | Картометрический метод | 0,10 | — |

ГРАФИЧЕСКОЕ ОПИСАНИЕ
местоположения границ населенных пунктов, территориальных зон,
особо охраняемых природных территорий,
зон с особыми условиями использования территории

Территориальная зона ИТ-Зона инженерно-транспортной инфраструктуры

(наименование объекта, местоположение границ которого описано (далее – объект))

Раздел 2

Сведения о местоположении границ объекта

| 1 | 2 | 3 | 4 | 5 | 6 |
|------|-----------|------------|------------------------|------|---|
| 1150 | 439105,14 | 1251935,15 | Картометрический метод | 0,10 | — |
| 1156 | 439159,64 | 1251595,56 | Картометрический метод | 0,10 | — |
| 1157 | 439159,89 | 1251595,59 | Картометрический метод | 0,10 | — |
| 1158 | 439160,08 | 1251595,61 | Картометрический метод | 0,10 | — |
| 1159 | 439160,05 | 1251595,86 | Картометрический метод | 0,10 | — |
| 1160 | 439159,85 | 1251595,84 | Картометрический метод | 0,10 | — |
| 1161 | 439159,61 | 1251595,81 | Картометрический метод | 0,10 | — |
| 1156 | 439159,64 | 1251595,56 | Картометрический метод | 0,10 | — |
| 1162 | 443211,78 | 1252724,41 | Картометрический метод | 0,10 | — |
| 1163 | 443211,86 | 1252724,65 | Картометрический метод | 0,10 | — |
| 1164 | 443211,66 | 1252724,71 | Картометрический метод | 0,10 | — |
| 1165 | 443211,58 | 1252724,47 | Картометрический метод | 0,10 | — |
| 1162 | 443211,78 | 1252724,41 | Картометрический метод | 0,10 | — |
| 1166 | 442874,57 | 1252963,56 | Картометрический метод | 0,10 | — |
| 1167 | 442874,82 | 1252963,58 | Картометрический метод | 0,10 | — |
| 1168 | 442874,82 | 1252963,78 | Картометрический метод | 0,10 | — |
| 1169 | 442874,55 | 1252963,77 | Картометрический метод | 0,10 | — |
| 1166 | 442874,57 | 1252963,56 | Картометрический метод | 0,10 | — |
| 1170 | 442634,92 | 1252658,39 | Картометрический метод | 0,10 | — |
| 1171 | 442635,10 | 1252658,49 | Картометрический метод | 0,10 | — |

ГРАФИЧЕСКОЕ ОПИСАНИЕ
местоположения границ населенных пунктов, территориальных зон,
особо охраняемых природных территорий,
зон с особыми условиями использования территории
Территориальная зона ИТ-Зона инженерно-транспортной инфраструктуры
(наименование объекта, местоположение границ которого описано (далее – объект))

Раздел 2

Сведения о местоположении границ объекта

| 1 | 2 | 3 | 4 | 5 | 6 |
|------|-----------|------------|------------------------|------|---|
| 1172 | 442634,98 | 1252658,71 | Картометрический метод | 0,10 | — |
| 1173 | 442634,80 | 1252658,61 | Картометрический метод | 0,10 | — |
| 1170 | 442634,92 | 1252658,39 | Картометрический метод | 0,10 | — |
| 1174 | 439150,16 | 1251111,39 | Картометрический метод | 0,10 | — |
| 1175 | 439150,23 | 1251111,58 | Картометрический метод | 0,10 | — |
| 1176 | 439149,99 | 1251111,67 | Картометрический метод | 0,10 | — |
| 1177 | 439149,92 | 1251111,48 | Картометрический метод | 0,10 | — |
| 1174 | 439150,16 | 1251111,39 | Картометрический метод | 0,10 | — |
| 1178 | 441618,72 | 1253976,57 | Картометрический метод | 0,10 | — |
| 1179 | 441618,83 | 1253976,80 | Картометрический метод | 0,10 | — |
| 1180 | 441618,65 | 1253976,89 | Картометрический метод | 0,10 | — |
| 1181 | 441618,54 | 1253976,66 | Картометрический метод | 0,10 | — |
| 1178 | 441618,72 | 1253976,57 | Картометрический метод | 0,10 | — |
| 1182 | 442114,96 | 1252109,61 | Картометрический метод | 0,10 | — |
| 1183 | 442115,09 | 1252109,76 | Картометрический метод | 0,10 | — |
| 1184 | 442114,89 | 1252109,93 | Картометрический метод | 0,10 | — |
| 1185 | 442114,76 | 1252109,76 | Картометрический метод | 0,10 | — |
| 1182 | 442114,96 | 1252109,61 | Картометрический метод | 0,10 | — |
| 1186 | 442218,01 | 1252237,86 | Картометрический метод | 0,10 | — |
| 1187 | 442218,13 | 1252238,01 | Картометрический метод | 0,10 | — |

ГРАФИЧЕСКОЕ ОПИСАНИЕ
местоположения границ населенных пунктов, территориальных зон,
особо охраняемых природных территорий,
зон с особыми условиями использования территории
Территориальная зона ИТ-Зона инженерно-транспортной инфраструктуры
(наименование объекта, местоположение границ которого описано (далее – объект))

Раздел 2

Сведения о местоположении границ объекта

| 1 | 2 | 3 | 4 | 5 | 6 |
|------|-----------|------------|------------------------|------|---|
| 1188 | 442217,94 | 1252238,17 | Картометрический метод | 0,10 | — |
| 1189 | 442217,80 | 1252238,01 | Картометрический метод | 0,10 | — |
| 1186 | 442218,01 | 1252237,86 | Картометрический метод | 0,10 | — |
| 1190 | 439204,02 | 1251358,23 | Картометрический метод | 0,10 | — |
| 1191 | 439204,27 | 1251358,26 | Картометрический метод | 0,10 | — |
| 1192 | 439204,24 | 1251358,47 | Картометрический метод | 0,10 | — |
| 1193 | 439203,99 | 1251358,43 | Картометрический метод | 0,10 | — |
| 1190 | 439204,02 | 1251358,23 | Картометрический метод | 0,10 | — |
| 1194 | 443223,50 | 1252647,12 | Картометрический метод | 0,10 | — |
| 1195 | 443223,75 | 1252647,14 | Картометрический метод | 0,10 | — |
| 1196 | 443223,73 | 1252647,34 | Картометрический метод | 0,10 | — |
| 1197 | 443223,48 | 1252647,32 | Картометрический метод | 0,10 | — |
| 1194 | 443223,50 | 1252647,12 | Картометрический метод | 0,10 | — |
| 1198 | 442875,50 | 1252904,32 | Картометрический метод | 0,10 | — |
| 1199 | 442875,75 | 1252904,33 | Картометрический метод | 0,10 | — |
| 1200 | 442875,75 | 1252904,53 | Картометрический метод | 0,10 | — |
| 1201 | 442875,48 | 1252904,52 | Картометрический метод | 0,10 | — |
| 1198 | 442875,50 | 1252904,32 | Картометрический метод | 0,10 | — |
| 1202 | 442873,64 | 1253022,49 | Картометрический метод | 0,10 | — |
| 1203 | 442873,89 | 1253022,50 | Картометрический метод | 0,10 | — |

ГРАФИЧЕСКОЕ ОПИСАНИЕ
местоположения границ населенных пунктов, территориальных зон,
особо охраняемых природных территорий,
зон с особыми условиями использования территории
Территориальная зона ИТ-Зона инженерно-транспортной инфраструктуры
(наименование объекта, местоположение границ которого описано (далее – объект))

Раздел 2

Сведения о местоположении границ объекта

| 1 | 2 | 3 | 4 | 5 | 6 |
|------|-----------|------------|------------------------|------|---|
| 1204 | 442873,89 | 1253022,70 | Картометрический метод | 0,10 | — |
| 1205 | 442873,62 | 1253022,69 | Картометрический метод | 0,10 | — |
| 1202 | 442873,64 | 1253022,49 | Картометрический метод | 0,10 | — |
| 1206 | 444098,55 | 1251167,49 | Картометрический метод | 0,10 | — |
| 1207 | 444098,79 | 1251167,54 | Картометрический метод | 0,10 | — |
| 1208 | 444098,75 | 1251167,74 | Картометрический метод | 0,10 | — |
| 1209 | 444098,51 | 1251167,70 | Картометрический метод | 0,10 | — |
| 1206 | 444098,55 | 1251167,49 | Картометрический метод | 0,10 | — |
| 1210 | 442524,53 | 1252575,88 | Картометрический метод | 0,10 | — |
| 1211 | 442524,65 | 1252576,05 | Картометрический метод | 0,10 | — |
| 1212 | 442524,45 | 1252576,20 | Картометрический метод | 0,10 | — |
| 1213 | 442524,33 | 1252576,04 | Картометрический метод | 0,10 | — |
| 1210 | 442524,53 | 1252575,88 | Картометрический метод | 0,10 | — |
| 1214 | 444120,70 | 1251065,29 | Картометрический метод | 0,10 | — |
| 1215 | 444120,94 | 1251065,34 | Картометрический метод | 0,10 | — |
| 1216 | 444120,90 | 1251065,54 | Картометрический метод | 0,10 | — |
| 1217 | 444120,66 | 1251065,50 | Картометрический метод | 0,10 | — |
| 1214 | 444120,70 | 1251065,29 | Картометрический метод | 0,10 | — |
| 1218 | 442720,02 | 1252703,51 | Картометрический метод | 0,10 | — |
| 1219 | 442720,20 | 1252703,61 | Картометрический метод | 0,10 | — |

ГРАФИЧЕСКОЕ ОПИСАНИЕ
местоположения границ населенных пунктов, территориальных зон,
особо охраняемых природных территорий,
зон с особыми условиями использования территории
Территориальная зона ИТ-Зона инженерно-транспортной инфраструктуры
(наименование объекта, местоположение границ которого описано (далее – объект))

Раздел 2

Сведения о местоположении границ объекта

| 1 | 2 | 3 | 4 | 5 | 6 |
|------|-----------|------------|------------------------|------|---|
| 1220 | 442720,08 | 1252703,83 | Картометрический метод | 0,10 | — |
| 1221 | 442719,90 | 1252703,73 | Картометрический метод | 0,10 | — |
| 1218 | 442720,02 | 1252703,51 | Картометрический метод | 0,10 | — |
| 1222 | 441186,15 | 1251763,84 | Картометрический метод | 0,10 | — |
| 1223 | 441186,38 | 1251763,93 | Картометрический метод | 0,10 | — |
| 1224 | 441186,32 | 1251764,12 | Картометрический метод | 0,10 | — |
| 1225 | 441186,08 | 1251764,04 | Картометрический метод | 0,10 | — |
| 1222 | 441186,15 | 1251763,84 | Картометрический метод | 0,10 | — |
| 1226 | 439664,26 | 1255183,83 | Картометрический метод | 0,10 | — |
| 1227 | 439664,46 | 1255183,99 | Картометрический метод | 0,10 | — |
| 1228 | 439664,34 | 1255184,15 | Картометрический метод | 0,10 | — |
| 1229 | 439664,14 | 1255184,00 | Картометрический метод | 0,10 | — |
| 1226 | 439664,26 | 1255183,83 | Картометрический метод | 0,10 | — |
| 1230 | 439617,86 | 1255248,91 | Картометрический метод | 0,10 | — |
| 1231 | 439618,06 | 1255249,07 | Картометрический метод | 0,10 | — |
| 1232 | 439617,94 | 1255249,23 | Картометрический метод | 0,10 | — |
| 1233 | 439617,74 | 1255249,08 | Картометрический метод | 0,10 | — |
| 1230 | 439617,86 | 1255248,91 | Картометрический метод | 0,10 | — |
| 1234 | 438934,94 | 1252885,33 | Картометрический метод | 0,10 | — |
| 1235 | 438935,10 | 1252885,46 | Картометрический метод | 0,10 | — |

ГРАФИЧЕСКОЕ ОПИСАНИЕ
местоположения границ населенных пунктов, территориальных зон,
особо охраняемых природных территорий,
зон с особыми условиями использования территории
Территориальная зона ИТ-Зона инженерно-транспортной инфраструктуры
(наименование объекта, местоположение границ которого описано (далее – объект))

Раздел 2

Сведения о местоположении границ объекта

| 1 | 2 | 3 | 4 | 5 | 6 |
|------|-----------|------------|------------------------|------|---|
| 1236 | 438934,94 | 1252885,65 | Картометрический метод | 0,10 | — |
| 1237 | 438934,78 | 1252885,52 | Картометрический метод | 0,10 | — |
| 1234 | 438934,94 | 1252885,33 | Картометрический метод | 0,10 | — |
| 1238 | 445008,84 | 1252887,15 | Картометрический метод | 0,10 | — |
| 1239 | 445008,94 | 1252887,38 | Картометрический метод | 0,10 | — |
| 1240 | 445008,74 | 1252887,45 | Картометрический метод | 0,10 | — |
| 1241 | 445008,65 | 1252887,23 | Картометрический метод | 0,10 | — |
| 1238 | 445008,84 | 1252887,15 | Картометрический метод | 0,10 | — |
| 1242 | 442797,94 | 1252741,84 | Картометрический метод | 0,10 | — |
| 1243 | 442798,12 | 1252741,94 | Картометрический метод | 0,10 | — |
| 1244 | 442798,00 | 1252742,16 | Картометрический метод | 0,10 | — |
| 1245 | 442797,82 | 1252742,06 | Картометрический метод | 0,10 | — |
| 1242 | 442797,94 | 1252741,84 | Картометрический метод | 0,10 | — |
| 1246 | 443887,08 | 1252747,44 | Картометрический метод | 0,10 | — |
| 1247 | 443887,20 | 1252747,62 | Картометрический метод | 0,10 | — |
| 1248 | 443887,05 | 1252747,76 | Картометрический метод | 0,10 | — |
| 1249 | 443886,88 | 1252747,59 | Картометрический метод | 0,10 | — |
| 1246 | 443887,08 | 1252747,44 | Картометрический метод | 0,10 | — |
| 1250 | 444751,35 | 1253082,48 | Картометрический метод | 0,10 | — |
| 1251 | 444751,49 | 1253082,69 | Картометрический метод | 0,10 | — |

ГРАФИЧЕСКОЕ ОПИСАНИЕ
местоположения границ населенных пунктов, территориальных зон,
особо охраняемых природных территорий,
зон с особыми условиями использования территории
Территориальная зона ИТ-Зона инженерно-транспортной инфраструктуры
(наименование объекта, местоположение границ которого описано (далее – объект))

Раздел 2

Сведения о местоположении границ объекта

| 1 | 2 | 3 | 4 | 5 | 6 |
|------|-----------|------------|------------------------|------|---|
| 1252 | 444751,32 | 1253082,80 | Картометрический метод | 0,10 | — |
| 1253 | 444751,18 | 1253082,60 | Картометрический метод | 0,10 | — |
| 1250 | 444751,35 | 1253082,48 | Картометрический метод | 0,10 | — |
| 1254 | 442870,43 | 1253101,83 | Картометрический метод | 0,10 | — |
| 1255 | 442870,68 | 1253101,84 | Картометрический метод | 0,10 | — |
| 1256 | 442870,68 | 1253102,04 | Картометрический метод | 0,10 | — |
| 1257 | 442870,42 | 1253102,03 | Картометрический метод | 0,10 | — |
| 1254 | 442870,43 | 1253101,83 | Картометрический метод | 0,10 | — |
| 1258 | 442857,37 | 1253381,16 | Картометрический метод | 0,10 | — |
| 1259 | 442857,62 | 1253381,17 | Картометрический метод | 0,10 | — |
| 1260 | 442857,62 | 1253381,37 | Картометрический метод | 0,10 | — |
| 1261 | 442857,36 | 1253381,36 | Картометрический метод | 0,10 | — |
| 1258 | 442857,37 | 1253381,16 | Картометрический метод | 0,10 | — |
| 1262 | 443848,58 | 1252689,65 | Картометрический метод | 0,10 | — |
| 1263 | 443848,70 | 1252689,82 | Картометрический метод | 0,10 | — |
| 1264 | 443848,50 | 1252689,97 | Картометрический метод | 0,10 | — |
| 1265 | 443848,38 | 1252689,80 | Картометрический метод | 0,10 | — |
| 1262 | 443848,58 | 1252689,65 | Картометрический метод | 0,10 | — |
| 1266 | 444085,82 | 1253479,68 | Картометрический метод | 0,10 | — |
| 1267 | 444086,02 | 1253479,73 | Картометрический метод | 0,10 | — |

ГРАФИЧЕСКОЕ ОПИСАНИЕ
местоположения границ населенных пунктов, территориальных зон,
особо охраняемых природных территорий,
зон с особыми условиями использования территории
Территориальная зона ИТ-Зона инженерно-транспортной инфраструктуры
(наименование объекта, местоположение границ которого описано (далее – объект))

Раздел 2

Сведения о местоположении границ объекта

| 1 | 2 | 3 | 4 | 5 | 6 |
|------|-----------|------------|------------------------|------|---|
| 1268 | 444085,95 | 1253479,98 | Картометрический метод | 0,10 | — |
| 1269 | 444085,75 | 1253479,90 | Картометрический метод | 0,10 | — |
| 1266 | 444085,82 | 1253479,68 | Картометрический метод | 0,10 | — |
| 1270 | 442563,79 | 1253559,29 | Картометрический метод | 0,10 | — |
| 1271 | 442563,87 | 1253559,53 | Картометрический метод | 0,10 | — |
| 1272 | 442563,68 | 1253559,60 | Картометрический метод | 0,10 | — |
| 1273 | 442563,60 | 1253559,36 | Картометрический метод | 0,10 | — |
| 1270 | 442563,79 | 1253559,29 | Картометрический метод | 0,10 | — |
| 1274 | 442377,33 | 1253620,40 | Картометрический метод | 0,10 | — |
| 1275 | 442377,41 | 1253620,64 | Картометрический метод | 0,10 | — |
| 1276 | 442377,22 | 1253620,71 | Картометрический метод | 0,10 | — |
| 1277 | 442377,14 | 1253620,47 | Картометрический метод | 0,10 | — |
| 1274 | 442377,33 | 1253620,40 | Картометрический метод | 0,10 | — |
| 1278 | 442884,17 | 1252785,46 | Картометрический метод | 0,10 | — |
| 1279 | 442884,35 | 1252785,56 | Картометрический метод | 0,10 | — |
| 1280 | 442884,23 | 1252785,78 | Картометрический метод | 0,10 | — |
| 1281 | 442884,05 | 1252785,68 | Картометрический метод | 0,10 | — |
| 1278 | 442884,17 | 1252785,46 | Картометрический метод | 0,10 | — |
| 1282 | 441685,02 | 1253941,72 | Картометрический метод | 0,10 | — |
| 1283 | 441685,13 | 1253941,95 | Картометрический метод | 0,10 | — |

ГРАФИЧЕСКОЕ ОПИСАНИЕ
местоположения границ населенных пунктов, территориальных зон,
особо охраняемых природных территорий,
зон с особыми условиями использования территории
Территориальная зона ИТ-Зона инженерно-транспортной инфраструктуры
(наименование объекта, местоположение границ которого описано (далее – объект))

Раздел 2

Сведения о местоположении границ объекта

| 1 | 2 | 3 | 4 | 5 | 6 |
|------|-----------|------------|------------------------|------|---|
| 1284 | 441684,95 | 1253942,04 | Картометрический метод | 0,10 | — |
| 1285 | 441684,84 | 1253941,81 | Картометрический метод | 0,10 | — |
| 1282 | 441685,02 | 1253941,72 | Картометрический метод | 0,10 | — |
| 1286 | 442371,30 | 1252366,98 | Картометрический метод | 0,10 | — |
| 1287 | 442371,42 | 1252367,15 | Картометрический метод | 0,10 | — |
| 1288 | 442371,22 | 1252367,30 | Картометрический метод | 0,10 | — |
| 1289 | 442371,10 | 1252367,14 | Картометрический метод | 0,10 | — |
| 1286 | 442371,30 | 1252366,98 | Картометрический метод | 0,10 | — |
| 1290 | 439101,58 | 1250958,52 | Картометрический метод | 0,10 | — |
| 1291 | 439101,65 | 1250958,71 | Картометрический метод | 0,10 | — |
| 1292 | 439101,42 | 1250958,81 | Картометрический метод | 0,10 | — |
| 1293 | 439101,35 | 1250958,61 | Картометрический метод | 0,10 | — |
| 1290 | 439101,58 | 1250958,52 | Картометрический метод | 0,10 | — |
| 1294 | 441214,54 | 1251678,17 | Картометрический метод | 0,10 | — |
| 1295 | 441214,77 | 1251678,26 | Картометрический метод | 0,10 | — |
| 1296 | 441214,71 | 1251678,45 | Картометрический метод | 0,10 | — |
| 1297 | 441214,47 | 1251678,37 | Картометрический метод | 0,10 | — |
| 1294 | 441214,54 | 1251678,17 | Картометрический метод | 0,10 | — |
| 1298 | 444026,89 | 1251500,70 | Картометрический метод | 0,10 | — |
| 1299 | 444027,13 | 1251500,75 | Картометрический метод | 0,10 | — |

ГРАФИЧЕСКОЕ ОПИСАНИЕ
местоположения границ населенных пунктов, территориальных зон,
особо охраняемых природных территорий,
зон с особыми условиями использования территории
Территориальная зона ИТ-Зона инженерно-транспортной инфраструктуры
(наименование объекта, местоположение границ которого описано (далее – объект))

Раздел 2

Сведения о местоположении границ объекта

| 1 | 2 | 3 | 4 | 5 | 6 |
|------|-----------|------------|------------------------|------|---|
| 1300 | 444027,09 | 1251500,95 | Картометрический метод | 0,10 | — |
| 1301 | 444026,85 | 1251500,91 | Картометрический метод | 0,10 | — |
| 1298 | 444026,89 | 1251500,70 | Картометрический метод | 0,10 | — |
| 1302 | 441649,80 | 1251533,54 | Картометрический метод | 0,10 | — |
| 1303 | 441649,92 | 1251533,70 | Картометрический метод | 0,10 | — |
| 1304 | 441649,73 | 1251533,86 | Картометрический метод | 0,10 | — |
| 1305 | 441649,60 | 1251533,70 | Картометрический метод | 0,10 | — |
| 1302 | 441649,80 | 1251533,54 | Картометрический метод | 0,10 | — |
| 1306 | 438875,00 | 1250385,60 | Картометрический метод | 0,10 | — |
| 1307 | 438875,06 | 1250385,79 | Картометрический метод | 0,10 | — |
| 1308 | 438874,82 | 1250385,88 | Картометрический метод | 0,10 | — |
| 1309 | 438874,75 | 1250385,69 | Картометрический метод | 0,10 | — |
| 1306 | 438875,00 | 1250385,60 | Картометрический метод | 0,10 | — |
| 1310 | 439078,09 | 1252101,68 | Картометрический метод | 0,10 | — |
| 1311 | 439078,34 | 1252101,71 | Картометрический метод | 0,10 | — |
| 1312 | 439078,31 | 1252101,91 | Картометрический метод | 0,10 | — |
| 1313 | 439078,06 | 1252101,87 | Картометрический метод | 0,10 | — |
| 1310 | 439078,09 | 1252101,68 | Картометрический метод | 0,10 | — |
| 1314 | 442424,76 | 1252440,37 | Картометрический метод | 0,10 | — |
| 1315 | 442424,88 | 1252440,54 | Картометрический метод | 0,10 | — |

ГРАФИЧЕСКОЕ ОПИСАНИЕ
местоположения границ населенных пунктов, территориальных зон,
особо охраняемых природных территорий,
зон с особыми условиями использования территории
Территориальная зона ИТ-Зона инженерно-транспортной инфраструктуры
(наименование объекта, местоположение границ которого описано (далее – объект))

Раздел 2

Сведения о местоположении границ объекта

| 1 | 2 | 3 | 4 | 5 | 6 |
|------|-----------|------------|------------------------|------|---|
| 1316 | 442424,68 | 1252440,69 | Картометрический метод | 0,10 | — |
| 1317 | 442424,56 | 1252440,53 | Картометрический метод | 0,10 | — |
| 1314 | 442424,76 | 1252440,37 | Картометрический метод | 0,10 | — |
| 1318 | 439754,36 | 1255063,31 | Картометрический метод | 0,10 | — |
| 1319 | 439754,56 | 1255063,47 | Картометрический метод | 0,10 | — |
| 1320 | 439754,44 | 1255063,63 | Картометрический метод | 0,10 | — |
| 1321 | 439754,24 | 1255063,48 | Картометрический метод | 0,10 | — |
| 1318 | 439754,36 | 1255063,31 | Картометрический метод | 0,10 | — |
| 1322 | 443941,95 | 1251740,94 | Картометрический метод | 0,10 | — |
| 1323 | 443942,15 | 1251741,08 | Картометрический метод | 0,10 | — |
| 1324 | 443942,05 | 1251741,25 | Картометрический метод | 0,10 | — |
| 1325 | 443941,83 | 1251741,12 | Картометрический метод | 0,10 | — |
| 1322 | 443941,95 | 1251740,94 | Картометрический метод | 0,10 | — |
| 1326 | 439337,07 | 1255623,99 | Картометрический метод | 0,10 | — |
| 1327 | 439337,27 | 1255624,15 | Картометрический метод | 0,10 | — |
| 1328 | 439337,15 | 1255624,31 | Картометрический метод | 0,10 | — |
| 1329 | 439336,95 | 1255624,16 | Картометрический метод | 0,10 | — |
| 1326 | 439337,07 | 1255623,99 | Картометрический метод | 0,10 | — |
| 1330 | 439241,71 | 1255751,73 | Картометрический метод | 0,10 | — |
| 1331 | 439241,90 | 1255751,89 | Картометрический метод | 0,10 | — |

ГРАФИЧЕСКОЕ ОПИСАНИЕ
местоположения границ населенных пунктов, территориальных зон,
особо охраняемых природных территорий,
зон с особыми условиями использования территории
Территориальная зона ИТ-Зона инженерно-транспортной инфраструктуры
(наименование объекта, местоположение границ которого описано (далее – объект))

Раздел 2

Сведения о местоположении границ объекта

| 1 | 2 | 3 | 4 | 5 | 6 |
|------|-----------|------------|------------------------|------|---|
| 1332 | 439241,78 | 1255752,05 | Картометрический метод | 0,10 | — |
| 1333 | 439241,58 | 1255751,89 | Картометрический метод | 0,10 | — |
| 1330 | 439241,71 | 1255751,73 | Картометрический метод | 0,10 | — |
| 1334 | 439113,69 | 1255923,82 | Картометрический метод | 0,10 | — |
| 1335 | 439113,89 | 1255923,98 | Картометрический метод | 0,10 | — |
| 1336 | 439113,76 | 1255924,14 | Картометрический метод | 0,10 | — |
| 1337 | 439113,57 | 1255923,98 | Картометрический метод | 0,10 | — |
| 1334 | 439113,69 | 1255923,82 | Картометрический метод | 0,10 | — |
| 1338 | 444653,97 | 1253147,54 | Картометрический метод | 0,10 | — |
| 1339 | 444654,11 | 1253147,74 | Картометрический метод | 0,10 | — |
| 1340 | 444653,94 | 1253147,86 | Картометрический метод | 0,10 | — |
| 1341 | 444653,80 | 1253147,66 | Картометрический метод | 0,10 | — |
| 1338 | 444653,97 | 1253147,54 | Картометрический метод | 0,10 | — |
| 1342 | 439437,13 | 1253336,21 | Картометрический метод | 0,10 | — |
| 1343 | 439437,28 | 1253336,34 | Картометрический метод | 0,10 | — |
| 1344 | 439437,12 | 1253336,53 | Картометрический метод | 0,10 | — |
| 1345 | 439436,96 | 1253336,40 | Картометрический метод | 0,10 | — |
| 1342 | 439437,13 | 1253336,21 | Картометрический метод | 0,10 | — |
| 1346 | 439169,24 | 1251137,93 | Картометрический метод | 0,10 | — |
| 1347 | 439169,31 | 1251138,12 | Картометрический метод | 0,10 | — |

ГРАФИЧЕСКОЕ ОПИСАНИЕ
местоположения границ населенных пунктов, территориальных зон,
особо охраняемых природных территорий,
зон с особыми условиями использования территории
Территориальная зона ИТ-Зона инженерно-транспортной инфраструктуры
(наименование объекта, местоположение границ которого описано (далее – объект))

Раздел 2

Сведения о местоположении границ объекта

| 1 | 2 | 3 | 4 | 5 | 6 |
|------|-----------|------------|------------------------|------|---|
| 1348 | 439169,08 | 1251138,21 | Картометрический метод | 0,10 | — |
| 1349 | 439169,01 | 1251138,02 | Картометрический метод | 0,10 | — |
| 1346 | 439169,24 | 1251137,93 | Картометрический метод | 0,10 | — |
| 1350 | 443959,43 | 1253445,75 | Картометрический метод | 0,10 | — |
| 1351 | 443959,63 | 1253445,81 | Картометрический метод | 0,10 | — |
| 1352 | 443959,56 | 1253446,05 | Картометрический метод | 0,10 | — |
| 1353 | 443959,36 | 1253445,98 | Картометрический метод | 0,10 | — |
| 1350 | 443959,43 | 1253445,75 | Картометрический метод | 0,10 | — |
| 1354 | 439564,62 | 1253450,68 | Картометрический метод | 0,10 | — |
| 1355 | 439564,78 | 1253450,82 | Картометрический метод | 0,10 | — |
| 1356 | 439564,60 | 1253451,00 | Картометрический метод | 0,10 | — |
| 1357 | 439564,46 | 1253450,86 | Картометрический метод | 0,10 | — |
| 1354 | 439564,62 | 1253450,68 | Картометрический метод | 0,10 | — |
| 1358 | 439616,01 | 1253496,82 | Картометрический метод | 0,10 | — |
| 1359 | 439616,16 | 1253496,95 | Картометрический метод | 0,10 | — |
| 1360 | 439616,00 | 1253497,14 | Картометрический метод | 0,10 | — |
| 1361 | 439615,84 | 1253497,01 | Картометрический метод | 0,10 | — |
| 1358 | 439616,01 | 1253496,82 | Картометрический метод | 0,10 | — |
| 1362 | 438911,54 | 1250451,30 | Картометрический метод | 0,10 | — |
| 1363 | 438911,61 | 1250451,50 | Картометрический метод | 0,10 | — |

ГРАФИЧЕСКОЕ ОПИСАНИЕ
местоположения границ населенных пунктов, территориальных зон,
особо охраняемых природных территорий,
зон с особыми условиями использования территории
Территориальная зона ИТ-Зона инженерно-транспортной инфраструктуры
(наименование объекта, местоположение границ которого описано (далее – объект))

Раздел 2

Сведения о местоположении границ объекта

| 1 | 2 | 3 | 4 | 5 | 6 |
|------|-----------|------------|------------------------|------|---|
| 1364 | 438911,38 | 1250451,58 | Картометрический метод | 0,10 | — |
| 1365 | 438911,31 | 1250451,39 | Картометрический метод | 0,10 | — |
| 1362 | 438911,54 | 1250451,30 | Картометрический метод | 0,10 | — |
| 1366 | 439752,05 | 1253618,96 | Картометрический метод | 0,10 | — |
| 1367 | 439752,20 | 1253619,10 | Картометрический метод | 0,10 | — |
| 1368 | 439752,03 | 1253619,28 | Картометрический метод | 0,10 | — |
| 1369 | 439751,88 | 1253619,14 | Картометрический метод | 0,10 | — |
| 1366 | 439752,05 | 1253618,96 | Картометрический метод | 0,10 | — |
| 1370 | 441127,44 | 1251947,46 | Картометрический метод | 0,10 | — |
| 1371 | 441127,67 | 1251947,55 | Картометрический метод | 0,10 | — |
| 1372 | 441127,61 | 1251947,74 | Картометрический метод | 0,10 | — |
| 1373 | 441127,37 | 1251947,66 | Картометрический метод | 0,10 | — |
| 1370 | 441127,44 | 1251947,46 | Картометрический метод | 0,10 | — |
| 1374 | 440444,65 | 1252116,88 | Картометрический метод | 0,10 | — |
| 1375 | 440444,85 | 1252116,92 | Картометрический метод | 0,10 | — |
| 1376 | 440444,81 | 1252117,16 | Картометрический метод | 0,10 | — |
| 1377 | 440444,61 | 1252117,13 | Картометрический метод | 0,10 | — |
| 1374 | 440444,65 | 1252116,88 | Картометрический метод | 0,10 | — |
| 1378 | 439134,27 | 1251753,12 | Картометрический метод | 0,10 | — |
| 1379 | 439134,52 | 1251753,16 | Картометрический метод | 0,10 | — |

ГРАФИЧЕСКОЕ ОПИСАНИЕ
местоположения границ населенных пунктов, территориальных зон,
особо охраняемых природных территорий,
зон с особыми условиями использования территории
Территориальная зона ИТ-Зона инженерно-транспортной инфраструктуры
(наименование объекта, местоположение границ которого описано (далее – объект))

Раздел 2

Сведения о местоположении границ объекта

| 1 | 2 | 3 | 4 | 5 | 6 |
|------|-----------|------------|------------------------|------|---|
| 1380 | 439134,48 | 1251753,36 | Картометрический метод | 0,10 | — |
| 1381 | 439134,23 | 1251753,31 | Картометрический метод | 0,10 | — |
| 1378 | 439134,27 | 1251753,12 | Картометрический метод | 0,10 | — |
| 1382 | 438883,45 | 1252839,08 | Картометрический метод | 0,10 | — |
| 1383 | 438883,61 | 1252839,21 | Картометрический метод | 0,10 | — |
| 1384 | 438883,45 | 1252839,40 | Картометрический метод | 0,10 | — |
| 1385 | 438883,29 | 1252839,27 | Картометрический метод | 0,10 | — |
| 1382 | 438883,45 | 1252839,08 | Картометрический метод | 0,10 | — |
| 1386 | 442475,93 | 1252509,58 | Картометрический метод | 0,10 | — |
| 1387 | 442476,05 | 1252509,75 | Картометрический метод | 0,10 | — |
| 1388 | 442475,85 | 1252509,90 | Картометрический метод | 0,10 | — |
| 1389 | 442475,73 | 1252509,74 | Картометрический метод | 0,10 | — |
| 1386 | 442475,93 | 1252509,58 | Картометрический метод | 0,10 | — |
| 1390 | 439711,82 | 1255120,11 | Картометрический метод | 0,10 | — |
| 1391 | 439712,02 | 1255120,27 | Картометрический метод | 0,10 | — |
| 1392 | 439711,90 | 1255120,43 | Картометрический метод | 0,10 | — |
| 1393 | 439711,70 | 1255120,28 | Картометрический метод | 0,10 | — |
| 1390 | 439711,82 | 1255120,11 | Картометрический метод | 0,10 | — |
| 1394 | 439861,30 | 1252008,99 | Картометрический метод | 0,10 | — |
| 1395 | 439861,50 | 1252009,03 | Картометрический метод | 0,10 | — |

ГРАФИЧЕСКОЕ ОПИСАНИЕ
местоположения границ населенных пунктов, территориальных зон,
особо охраняемых природных территорий,
зон с особыми условиями использования территории
Территориальная зона ИТ-Зона инженерно-транспортной инфраструктуры
(наименование объекта, местоположение границ которого описано (далее – объект))

Раздел 2

Сведения о местоположении границ объекта

| 1 | 2 | 3 | 4 | 5 | 6 |
|------|-----------|------------|------------------------|------|---|
| 1396 | 439861,46 | 1252009,27 | Картометрический метод | 0,10 | — |
| 1397 | 439861,26 | 1252009,24 | Картометрический метод | 0,10 | — |
| 1394 | 439861,30 | 1252008,99 | Картометрический метод | 0,10 | — |
| 1398 | 439570,49 | 1255309,77 | Картометрический метод | 0,10 | — |
| 1399 | 439570,68 | 1255309,93 | Картометрический метод | 0,10 | — |
| 1400 | 439570,56 | 1255310,09 | Картометрический метод | 0,10 | — |
| 1401 | 439570,36 | 1255309,93 | Картометрический метод | 0,10 | — |
| 1398 | 439570,49 | 1255309,77 | Картометрический метод | 0,10 | — |
| 1402 | 439382,15 | 1255563,55 | Картометрический метод | 0,10 | — |
| 1403 | 439382,34 | 1255563,71 | Картометрический метод | 0,10 | — |
| 1404 | 439382,22 | 1255563,87 | Картометрический метод | 0,10 | — |
| 1405 | 439382,02 | 1255563,71 | Картометрический метод | 0,10 | — |
| 1402 | 439382,15 | 1255563,55 | Картометрический метод | 0,10 | — |
| 1406 | 439289,21 | 1255688,07 | Картометрический метод | 0,10 | — |
| 1407 | 439289,40 | 1255688,23 | Картометрический метод | 0,10 | — |
| 1408 | 439289,28 | 1255688,39 | Картометрический метод | 0,10 | — |
| 1409 | 439289,08 | 1255688,23 | Картометрический метод | 0,10 | — |
| 1406 | 439289,21 | 1255688,07 | Картометрический метод | 0,10 | — |
| 1410 | 439245,21 | 1253163,89 | Картометрический метод | 0,10 | — |
| 1411 | 439245,36 | 1253164,02 | Картометрический метод | 0,10 | — |

ГРАФИЧЕСКОЕ ОПИСАНИЕ
местоположения границ населенных пунктов, территориальных зон,
особо охраняемых природных территорий,
зон с особыми условиями использования территории
Территориальная зона ИТ-Зона инженерно-транспортной инфраструктуры
(наименование объекта, местоположение границ которого описано (далее – объект))

Раздел 2

Сведения о местоположении границ объекта

| 1 | 2 | 3 | 4 | 5 | 6 |
|------|-----------|------------|------------------------|------|---|
| 1412 | 439245,19 | 1253164,21 | Картометрический метод | 0,10 | — |
| 1413 | 439245,04 | 1253164,07 | Картометрический метод | 0,10 | — |
| 1410 | 439245,21 | 1253163,89 | Картометрический метод | 0,10 | — |
| 1414 | 442867,98 | 1253168,72 | Картометрический метод | 0,10 | — |
| 1415 | 442868,23 | 1253168,73 | Картометрический метод | 0,10 | — |
| 1416 | 442868,23 | 1253168,93 | Картометрический метод | 0,10 | — |
| 1417 | 442867,97 | 1253168,92 | Картометрический метод | 0,10 | — |
| 1414 | 442867,98 | 1253168,72 | Картометрический метод | 0,10 | — |
| 1418 | 442809,06 | 1253473,52 | Картометрический метод | 0,10 | — |
| 1419 | 442809,14 | 1253473,76 | Картометрический метод | 0,10 | — |
| 1420 | 442808,94 | 1253473,82 | Картометрический метод | 0,10 | — |
| 1421 | 442808,87 | 1253473,58 | Картометрический метод | 0,10 | — |
| 1418 | 442809,06 | 1253473,52 | Картометрический метод | 0,10 | — |
| 1422 | 442756,13 | 1253493,22 | Картометрический метод | 0,10 | — |
| 1423 | 442756,21 | 1253493,46 | Картометрический метод | 0,10 | — |
| 1424 | 442756,01 | 1253493,52 | Картометрический метод | 0,10 | — |
| 1425 | 442755,94 | 1253493,28 | Картометрический метод | 0,10 | — |
| 1422 | 442756,13 | 1253493,22 | Картометрический метод | 0,10 | — |
| 1426 | 444595,91 | 1253186,70 | Картометрический метод | 0,10 | — |
| 1427 | 444596,05 | 1253186,90 | Картометрический метод | 0,10 | — |

ГРАФИЧЕСКОЕ ОПИСАНИЕ
местоположения границ населенных пунктов, территориальных зон,
особо охраняемых природных территорий,
зон с особыми условиями использования территории
Территориальная зона ИТ-Зона инженерно-транспортной инфраструктуры
(наименование объекта, местоположение границ которого описано (далее – объект))

Раздел 2

Сведения о местоположении границ объекта

| 1 | 2 | 3 | 4 | 5 | 6 |
|------|-----------|------------|------------------------|------|---|
| 1428 | 444595,88 | 1253187,02 | Картометрический метод | 0,10 | — |
| 1429 | 444595,74 | 1253186,82 | Картометрический метод | 0,10 | — |
| 1426 | 444595,91 | 1253186,70 | Картометрический метод | 0,10 | — |
| 1430 | 443129,05 | 1252757,16 | Картометрический метод | 0,10 | — |
| 1431 | 443129,13 | 1252757,39 | Картометрический метод | 0,10 | — |
| 1432 | 443128,94 | 1252757,46 | Картометрический метод | 0,10 | — |
| 1433 | 443128,85 | 1252757,23 | Картометрический метод | 0,10 | — |
| 1430 | 443129,05 | 1252757,16 | Картометрический метод | 0,10 | — |
| 1434 | 442692,72 | 1253513,29 | Картометрический метод | 0,10 | — |
| 1435 | 442692,80 | 1253513,53 | Картометрический метод | 0,10 | — |
| 1436 | 442692,61 | 1253513,60 | Картометрический метод | 0,10 | — |
| 1437 | 442692,53 | 1253513,36 | Картометрический метод | 0,10 | — |
| 1434 | 442692,72 | 1253513,29 | Картометрический метод | 0,10 | — |
| 1438 | 442626,08 | 1253538,00 | Картометрический метод | 0,10 | — |
| 1439 | 442626,16 | 1253538,24 | Картометрический метод | 0,10 | — |
| 1440 | 442625,97 | 1253538,31 | Картометрический метод | 0,10 | — |
| 1441 | 442625,89 | 1253538,07 | Картометрический метод | 0,10 | — |
| 1438 | 442626,08 | 1253538,00 | Картометрический метод | 0,10 | — |
| 1442 | 439684,64 | 1253558,44 | Картометрический метод | 0,10 | — |
| 1443 | 439684,80 | 1253558,58 | Картометрический метод | 0,10 | — |

ГРАФИЧЕСКОЕ ОПИСАНИЕ
местоположения границ населенных пунктов, территориальных зон,
особо охраняемых природных территорий,
зон с особыми условиями использования территории
Территориальная зона ИТ-Зона инженерно-транспортной инфраструктуры
(наименование объекта, местоположение границ которого описано (далее – объект))

Раздел 2

Сведения о местоположении границ объекта

| 1 | 2 | 3 | 4 | 5 | 6 |
|------|-----------|------------|------------------------|------|---|
| 1444 | 439684,63 | 1253558,76 | Картометрический метод | 0,10 | — |
| 1445 | 439684,48 | 1253558,63 | Картометрический метод | 0,10 | — |
| 1442 | 439684,64 | 1253558,44 | Картометрический метод | 0,10 | — |
| 1446 | 442439,09 | 1253601,91 | Картометрический метод | 0,10 | — |
| 1447 | 442439,17 | 1253602,15 | Картометрический метод | 0,10 | — |
| 1448 | 442438,98 | 1253602,22 | Картометрический метод | 0,10 | — |
| 1449 | 442438,90 | 1253601,98 | Картометрический метод | 0,10 | — |
| 1446 | 442439,09 | 1253601,91 | Картометрический метод | 0,10 | — |
| 1450 | 442241,19 | 1253672,88 | Картометрический метод | 0,10 | — |
| 1451 | 442241,29 | 1253673,12 | Картометрический метод | 0,10 | — |
| 1452 | 442241,10 | 1253673,19 | Картометрический метод | 0,10 | — |
| 1453 | 442241,01 | 1253672,96 | Картометрический метод | 0,10 | — |
| 1450 | 442241,19 | 1253672,88 | Картометрический метод | 0,10 | — |
| 1454 | 444932,32 | 1252919,93 | Картометрический метод | 0,10 | — |
| 1455 | 444932,42 | 1252920,16 | Картометрический метод | 0,10 | — |
| 1456 | 444932,22 | 1252920,23 | Картометрический метод | 0,10 | — |
| 1457 | 444932,13 | 1252920,01 | Картометрический метод | 0,10 | — |
| 1454 | 444932,32 | 1252919,93 | Картометрический метод | 0,10 | — |
| 1458 | 441875,59 | 1253845,18 | Картометрический метод | 0,10 | — |
| 1459 | 441875,70 | 1253845,41 | Картометрический метод | 0,10 | — |

ГРАФИЧЕСКОЕ ОПИСАНИЕ
местоположения границ населенных пунктов, территориальных зон,
особо охраняемых природных территорий,
зон с особыми условиями использования территории
Территориальная зона ИТ-Зона инженерно-транспортной инфраструктуры
(наименование объекта, местоположение границ которого описано (далее – объект))

Раздел 2

Сведения о местоположении границ объекта

| 1 | 2 | 3 | 4 | 5 | 6 |
|------|-----------|------------|------------------------|------|---|
| 1460 | 441875,52 | 1253845,50 | Картометрический метод | 0,10 | — |
| 1461 | 441875,41 | 1253845,27 | Картометрический метод | 0,10 | — |
| 1458 | 441875,59 | 1253845,18 | Картометрический метод | 0,10 | — |
| 1462 | 441812,58 | 1253878,11 | Картометрический метод | 0,10 | — |
| 1463 | 441812,69 | 1253878,34 | Картометрический метод | 0,10 | — |
| 1464 | 441812,51 | 1253878,43 | Картометрический метод | 0,10 | — |
| 1465 | 441812,40 | 1253878,20 | Картометрический метод | 0,10 | — |
| 1462 | 441812,58 | 1253878,11 | Картометрический метод | 0,10 | — |
| 1466 | 443714,94 | 1252576,78 | Картометрический метод | 0,10 | — |
| 1467 | 443714,98 | 1252577,03 | Картометрический метод | 0,10 | — |
| 1468 | 443714,78 | 1252577,05 | Картометрический метод | 0,10 | — |
| 1469 | 443714,74 | 1252576,81 | Картометрический метод | 0,10 | — |
| 1466 | 443714,94 | 1252576,78 | Картометрический метод | 0,10 | — |
| 1470 | 441751,63 | 1253908,10 | Картометрический метод | 0,10 | — |
| 1471 | 441751,74 | 1253908,33 | Картометрический метод | 0,10 | — |
| 1472 | 441751,56 | 1253908,42 | Картометрический метод | 0,10 | — |
| 1473 | 441751,45 | 1253908,19 | Картометрический метод | 0,10 | — |
| 1470 | 441751,63 | 1253908,10 | Картометрический метод | 0,10 | — |
| 1474 | 442865,21 | 1253239,44 | Картометрический метод | 0,10 | — |
| 1475 | 442865,46 | 1253239,45 | Картометрический метод | 0,10 | — |

ГРАФИЧЕСКОЕ ОПИСАНИЕ
местоположения границ населенных пунктов, территориальных зон,
особо охраняемых природных территорий,
зон с особыми условиями использования территории
Территориальная зона ИТ-Зона инженерно-транспортной инфраструктуры
(наименование объекта, местоположение границ которого описано (далее – объект))

Раздел 2

Сведения о местоположении границ объекта

| 1 | 2 | 3 | 4 | 5 | 6 |
|------|-----------|------------|------------------------|------|---|
| 1476 | 442865,46 | 1253239,65 | Картометрический метод | 0,10 | — |
| 1477 | 442865,20 | 1253239,64 | Картометрический метод | 0,10 | — |
| 1474 | 442865,21 | 1253239,44 | Картометрический метод | 0,10 | — |
| 1478 | 441014,12 | 1252155,88 | Картометрический метод | 0,10 | — |
| 1479 | 441014,24 | 1252156,09 | Картометрический метод | 0,10 | — |
| 1480 | 441014,07 | 1252156,20 | Картометрический метод | 0,10 | — |
| 1481 | 441013,94 | 1252155,98 | Картометрический метод | 0,10 | — |
| 1478 | 441014,12 | 1252155,88 | Картометрический метод | 0,10 | — |
| 1482 | 441825,77 | 1251752,20 | Картометрический метод | 0,10 | — |
| 1483 | 441825,90 | 1251752,35 | Картометрический метод | 0,10 | — |
| 1484 | 441825,70 | 1251752,51 | Картометрический метод | 0,10 | — |
| 1485 | 441825,57 | 1251752,35 | Картометрический метод | 0,10 | — |
| 1482 | 441825,77 | 1251752,20 | Картометрический метод | 0,10 | — |
| 1486 | 443227,52 | 1252585,07 | Картометрический метод | 0,10 | — |
| 1487 | 443227,77 | 1252585,09 | Картометрический метод | 0,10 | — |
| 1488 | 443227,75 | 1252585,29 | Картометрический метод | 0,10 | — |
| 1489 | 443227,50 | 1252585,27 | Картометрический метод | 0,10 | — |
| 1486 | 443227,52 | 1252585,07 | Картометрический метод | 0,10 | — |
| 1490 | 438984,45 | 1252514,86 | Картометрический метод | 0,10 | — |
| 1491 | 438984,68 | 1252514,97 | Картометрический метод | 0,10 | — |

ГРАФИЧЕСКОЕ ОПИСАНИЕ
местоположения границ населенных пунктов, территориальных зон,
особо охраняемых природных территорий,
зон с особыми условиями использования территории
Территориальная зона ИТ-Зона инженерно-транспортной инфраструктуры
(наименование объекта, местоположение границ которого описано (далее – объект))

Раздел 2

Сведения о местоположении границ объекта

| 1 | 2 | 3 | 4 | 5 | 6 |
|------|-----------|------------|------------------------|------|---|
| 1492 | 438984,58 | 1252515,15 | Картометрический метод | 0,10 | — |
| 1493 | 438984,36 | 1252515,04 | Картометрический метод | 0,10 | — |
| 1490 | 438984,45 | 1252514,86 | Картометрический метод | 0,10 | — |
| 1494 | 438172,06 | 1254244,04 | Картометрический метод | 0,10 | — |
| 1495 | 438172,17 | 1254244,21 | Картометрический метод | 0,10 | — |
| 1496 | 438171,97 | 1254244,35 | Картометрический метод | 0,10 | — |
| 1497 | 438171,85 | 1254244,19 | Картометрический метод | 0,10 | — |
| 1494 | 438172,06 | 1254244,04 | Картометрический метод | 0,10 | — |
| 1498 | 438246,63 | 1254347,49 | Картометрический метод | 0,10 | — |
| 1499 | 438246,75 | 1254347,66 | Картометрический метод | 0,10 | — |
| 1500 | 438246,55 | 1254347,80 | Картометрический метод | 0,10 | — |
| 1501 | 438246,43 | 1254347,64 | Картометрический метод | 0,10 | — |
| 1498 | 438246,63 | 1254347,49 | Картометрический метод | 0,10 | — |
| 1502 | 443803,36 | 1252621,36 | Картометрический метод | 0,10 | — |
| 1503 | 443803,48 | 1252621,53 | Картометрический метод | 0,10 | — |
| 1504 | 443803,28 | 1252621,67 | Картометрический метод | 0,10 | — |
| 1505 | 443803,16 | 1252621,51 | Картометрический метод | 0,10 | — |
| 1502 | 443803,36 | 1252621,36 | Картометрический метод | 0,10 | — |
| 1506 | 439256,09 | 1251726,48 | Картометрический метод | 0,10 | — |
| 1507 | 439256,14 | 1251726,68 | Картометрический метод | 0,10 | — |

ГРАФИЧЕСКОЕ ОПИСАНИЕ
местоположения границ населенных пунктов, территориальных зон,
особо охраняемых природных территорий,
зон с особыми условиями использования территории
Территориальная зона ИТ-Зона инженерно-транспортной инфраструктуры
(наименование объекта, местоположение границ которого описано (далее – объект))

Раздел 2

Сведения о местоположении границ объекта

| 1 | 2 | 3 | 4 | 5 | 6 |
|------|-----------|------------|------------------------|------|---|
| 1508 | 439255,90 | 1251726,73 | Картометрический метод | 0,10 | — |
| 1509 | 439255,85 | 1251726,53 | Картометрический метод | 0,10 | — |
| 1506 | 439256,09 | 1251726,48 | Картометрический метод | 0,10 | — |
| 1510 | 444041,56 | 1251421,69 | Картометрический метод | 0,10 | — |
| 1511 | 444041,80 | 1251421,74 | Картометрический метод | 0,10 | — |
| 1512 | 444041,76 | 1251421,94 | Картометрический метод | 0,10 | — |
| 1513 | 444041,52 | 1251421,90 | Картометрический метод | 0,10 | — |
| 1510 | 444041,56 | 1251421,69 | Картометрический метод | 0,10 | — |
| 1514 | 438885,53 | 1250388,29 | Картометрический метод | 0,10 | — |
| 1515 | 438885,60 | 1250388,49 | Картометрический метод | 0,10 | — |
| 1516 | 438885,37 | 1250388,57 | Картометрический метод | 0,10 | — |
| 1517 | 438885,30 | 1250388,39 | Картометрический метод | 0,10 | — |
| 1514 | 438885,53 | 1250388,29 | Картометрический метод | 0,10 | — |
| 1518 | 440246,86 | 1252080,17 | Картометрический метод | 0,10 | — |
| 1519 | 440247,06 | 1252080,21 | Картометрический метод | 0,10 | — |
| 1520 | 440247,01 | 1252080,45 | Картометрический метод | 0,10 | — |
| 1521 | 440246,81 | 1252080,42 | Картометрический метод | 0,10 | — |
| 1518 | 440246,86 | 1252080,17 | Картометрический метод | 0,10 | — |
| 1522 | 439856,42 | 1254927,61 | Картометрический метод | 0,10 | — |
| 1523 | 439856,62 | 1254927,76 | Картометрический метод | 0,10 | — |

ГРАФИЧЕСКОЕ ОПИСАНИЕ
местоположения границ населенных пунктов, территориальных зон,
особо охраняемых природных территорий,
зон с особыми условиями использования территории
Территориальная зона ИТ-Зона инженерно-транспортной инфраструктуры
(наименование объекта, местоположение границ которого описано (далее – объект))

Раздел 2

Сведения о местоположении границ объекта

| 1 | 2 | 3 | 4 | 5 | 6 |
|------|-----------|------------|------------------------|------|---|
| 1524 | 439856,50 | 1254927,92 | Картометрический метод | 0,10 | — |
| 1525 | 439856,30 | 1254927,77 | Картометрический метод | 0,10 | — |
| 1522 | 439856,42 | 1254927,61 | Картометрический метод | 0,10 | — |
| 1526 | 439791,72 | 1255015,01 | Картометрический метод | 0,10 | — |
| 1527 | 439791,92 | 1255015,17 | Картометрический метод | 0,10 | — |
| 1528 | 439791,80 | 1255015,33 | Картометрический метод | 0,10 | — |
| 1529 | 439791,60 | 1255015,18 | Картометрический метод | 0,10 | — |
| 1526 | 439791,72 | 1255015,01 | Картометрический метод | 0,10 | — |
| 1530 | 439114,06 | 1253046,16 | Картометрический метод | 0,10 | — |
| 1531 | 439114,23 | 1253046,29 | Картометрический метод | 0,10 | — |
| 1532 | 439114,07 | 1253046,48 | Картометрический метод | 0,10 | — |
| 1533 | 439113,91 | 1253046,35 | Картометрический метод | 0,10 | — |
| 1530 | 439114,06 | 1253046,16 | Картометрический метод | 0,10 | — |
| 1534 | 442862,18 | 1253315,23 | Картометрический метод | 0,10 | — |
| 1535 | 442862,43 | 1253315,24 | Картометрический метод | 0,10 | — |
| 1536 | 442862,43 | 1253315,44 | Картометрический метод | 0,10 | — |
| 1537 | 442862,17 | 1253315,43 | Картометрический метод | 0,10 | — |
| 1534 | 442862,18 | 1253315,23 | Картометрический метод | 0,10 | — |
| 1538 | 439527,12 | 1255366,66 | Картометрический метод | 0,10 | — |
| 1539 | 439527,31 | 1255366,82 | Картометрический метод | 0,10 | — |

ГРАФИЧЕСКОЕ ОПИСАНИЕ
местоположения границ населенных пунктов, территориальных зон,
особо охраняемых природных территорий,
зон с особыми условиями использования территории
Территориальная зона ИТ-Зона инженерно-транспортной инфраструктуры
(наименование объекта, местоположение границ которого описано (далее – объект))

Раздел 2

Сведения о местоположении границ объекта

| 1 | 2 | 3 | 4 | 5 | 6 |
|------|-----------|------------|------------------------|------|---|
| 1540 | 439527,19 | 1255366,98 | Картометрический метод | 0,10 | — |
| 1541 | 439526,99 | 1255366,82 | Картометрический метод | 0,10 | — |
| 1538 | 439527,12 | 1255366,66 | Картометрический метод | 0,10 | — |
| 1542 | 439477,47 | 1255435,54 | Картометрический метод | 0,10 | — |
| 1543 | 439477,66 | 1255435,70 | Картометрический метод | 0,10 | — |
| 1544 | 439477,54 | 1255435,86 | Картометрический метод | 0,10 | — |
| 1545 | 439477,34 | 1255435,70 | Картометрический метод | 0,10 | — |
| 1542 | 439477,47 | 1255435,54 | Картометрический метод | 0,10 | — |
| 1546 | 444349,68 | 1253350,52 | Картометрический метод | 0,10 | — |
| 1547 | 444349,82 | 1253350,73 | Картометрический метод | 0,10 | — |
| 1548 | 444349,65 | 1253350,84 | Картометрический метод | 0,10 | — |
| 1549 | 444349,51 | 1253350,64 | Картометрический метод | 0,10 | — |
| 1546 | 444349,68 | 1253350,52 | Картометрический метод | 0,10 | — |
| 1550 | 445085,91 | 1252855,98 | Картометрический метод | 0,10 | — |
| 1551 | 445086,01 | 1252856,21 | Картометрический метод | 0,10 | — |
| 1552 | 445085,81 | 1252856,28 | Картометрический метод | 0,10 | — |
| 1553 | 445085,72 | 1252856,05 | Картометрический метод | 0,10 | — |
| 1550 | 445085,91 | 1252855,98 | Картометрический метод | 0,10 | — |
| 1554 | 439091,46 | 1252018,16 | Картометрический метод | 0,10 | — |
| 1555 | 439091,71 | 1252018,20 | Картометрический метод | 0,10 | — |

ГРАФИЧЕСКОЕ ОПИСАНИЕ
местоположения границ населенных пунктов, территориальных зон,
особо охраняемых природных территорий,
зон с особыми условиями использования территории
Территориальная зона ИТ-Зона инженерно-транспортной инфраструктуры
(наименование объекта, местоположение границ которого описано (далее – объект))

Раздел 2

Сведения о местоположении границ объекта

| 1 | 2 | 3 | 4 | 5 | 6 |
|------|-----------|------------|------------------------|------|---|
| 1556 | 439091,67 | 1252018,40 | Картометрический метод | 0,10 | — |
| 1557 | 439091,43 | 1252018,36 | Картометрический метод | 0,10 | — |
| 1554 | 439091,46 | 1252018,16 | Картометрический метод | 0,10 | — |
| 1558 | 439061,45 | 1255991,78 | Картометрический метод | 0,10 | — |
| 1559 | 439061,65 | 1255991,94 | Картометрический метод | 0,10 | — |
| 1560 | 439061,53 | 1255992,10 | Картометрический метод | 0,10 | — |
| 1561 | 439061,33 | 1255991,94 | Картометрический метод | 0,10 | — |
| 1558 | 439061,45 | 1255991,78 | Картометрический метод | 0,10 | — |
| 1562 | 445230,16 | 1250265,23 | Картометрический метод | 0,10 | — |
| 1563 | 445230,27 | 1250265,41 | Картометрический метод | 0,10 | — |
| 1564 | 445230,05 | 1250265,53 | Картометрический метод | 0,10 | — |
| 1565 | 445229,95 | 1250265,36 | Картометрический метод | 0,10 | — |
| 1562 | 445230,16 | 1250265,23 | Картометрический метод | 0,10 | — |
| 1566 | 439388,21 | 1251921,95 | Картометрический метод | 0,10 | — |
| 1567 | 439388,41 | 1251921,99 | Картометрический метод | 0,10 | — |
| 1568 | 439388,37 | 1251922,23 | Картометрический метод | 0,10 | — |
| 1569 | 439388,17 | 1251922,20 | Картометрический метод | 0,10 | — |
| 1566 | 439388,21 | 1251921,95 | Картометрический метод | 0,10 | — |
| 1570 | 439173,19 | 1251510,62 | Картометрический метод | 0,10 | — |
| 1571 | 439173,44 | 1251510,66 | Картометрический метод | 0,10 | — |

ГРАФИЧЕСКОЕ ОПИСАНИЕ
местоположения границ населенных пунктов, территориальных зон,
особо охраняемых природных территорий,
зон с особыми условиями использования территории
Территориальная зона ИТ-Зона инженерно-транспортной инфраструктуры
(наименование объекта, местоположение границ которого описано (далее – объект))

Раздел 2

Сведения о местоположении границ объекта

| 1 | 2 | 3 | 4 | 5 | 6 |
|------|-----------|------------|------------------------|------|---|
| 1572 | 439173,40 | 1251510,86 | Картометрический метод | 0,10 | — |
| 1573 | 439173,16 | 1251510,82 | Картометрический метод | 0,10 | — |
| 1570 | 439173,19 | 1251510,62 | Картометрический метод | 0,10 | — |
| 1574 | 445162,76 | 1252824,97 | Картометрический метод | 0,10 | — |
| 1575 | 445162,85 | 1252825,20 | Картометрический метод | 0,10 | — |
| 1576 | 445162,66 | 1252825,27 | Картометрический метод | 0,10 | — |
| 1577 | 445162,57 | 1252825,04 | Картометрический метод | 0,10 | — |
| 1574 | 445162,76 | 1252824,97 | Картометрический метод | 0,10 | — |
| 1578 | 438915,22 | 1252642,09 | Картометрический метод | 0,10 | — |
| 1579 | 438915,44 | 1252642,20 | Картометрический метод | 0,10 | — |
| 1580 | 438915,36 | 1252642,38 | Картометрический метод | 0,10 | — |
| 1581 | 438915,13 | 1252642,27 | Картометрический метод | 0,10 | — |
| 1578 | 438915,22 | 1252642,09 | Картометрический метод | 0,10 | — |
| 1582 | 443976,33 | 1252896,32 | Картометрический метод | 0,10 | — |
| 1583 | 443976,42 | 1252896,51 | Картометрический метод | 0,10 | — |
| 1584 | 443976,20 | 1252896,61 | Картометрический метод | 0,10 | — |
| 1585 | 443976,11 | 1252896,43 | Картометрический метод | 0,10 | — |
| 1582 | 443976,33 | 1252896,32 | Картометрический метод | 0,10 | — |
| 1586 | 441098,93 | 1252036,28 | Картометрический метод | 0,10 | — |
| 1587 | 441099,16 | 1252036,36 | Картометрический метод | 0,10 | — |

ГРАФИЧЕСКОЕ ОПИСАНИЕ
местоположения границ населенных пунктов, территориальных зон,
особо охраняемых природных территорий,
зон с особыми условиями использования территории
Территориальная зона ИТ-Зона инженерно-транспортной инфраструктуры
(наименование объекта, местоположение границ которого описано (далее – объект))

Раздел 2

Сведения о местоположении границ объекта

| 1 | 2 | 3 | 4 | 5 | 6 |
|------|-----------|------------|------------------------|------|---|
| 1588 | 441099,10 | 1252036,55 | Картометрический метод | 0,10 | — |
| 1589 | 441098,86 | 1252036,48 | Картометрический метод | 0,10 | — |
| 1586 | 441098,93 | 1252036,28 | Картометрический метод | 0,10 | — |
| 1590 | 440351,14 | 1252099,04 | Картометрический метод | 0,10 | — |
| 1591 | 440351,34 | 1252099,08 | Картометрический метод | 0,10 | — |
| 1592 | 440351,30 | 1252099,32 | Картометрический метод | 0,10 | — |
| 1593 | 440351,10 | 1252099,29 | Картометрический метод | 0,10 | — |
| 1590 | 440351,14 | 1252099,04 | Картометрический метод | 0,10 | — |
| 1594 | 445195,93 | 1250203,60 | Картометрический метод | 0,10 | — |
| 1595 | 445196,02 | 1250203,79 | Картометрический метод | 0,10 | — |
| 1596 | 445195,81 | 1250203,90 | Картометрический метод | 0,10 | — |
| 1597 | 445195,71 | 1250203,73 | Картометрический метод | 0,10 | — |
| 1594 | 445195,93 | 1250203,60 | Картометрический метод | 0,10 | — |
| 1598 | 441326,24 | 1251560,78 | Картометрический метод | 0,10 | — |
| 1599 | 441326,32 | 1251561,01 | Картометрический метод | 0,10 | — |
| 1600 | 441326,13 | 1251561,08 | Картометрический метод | 0,10 | — |
| 1601 | 441326,05 | 1251560,85 | Картометрический метод | 0,10 | — |
| 1598 | 441326,24 | 1251560,78 | Картометрический метод | 0,10 | — |
| 1602 | 439373,32 | 1253278,92 | Картометрический метод | 0,10 | — |
| 1603 | 439373,47 | 1253279,06 | Картометрический метод | 0,10 | — |

ГРАФИЧЕСКОЕ ОПИСАНИЕ
местоположения границ населенных пунктов, территориальных зон,
особо охраняемых природных территорий,
зон с особыми условиями использования территории
Территориальная зона ИТ-Зона инженерно-транспортной инфраструктуры
(наименование объекта, местоположение границ которого описано (далее – объект))

Раздел 2

Сведения о местоположении границ объекта

| 1 | 2 | 3 | 4 | 5 | 6 |
|------|-----------|------------|------------------------|------|---|
| 1604 | 439373,30 | 1253279,24 | Картометрический метод | 0,10 | — |
| 1605 | 439373,15 | 1253279,10 | Картометрический метод | 0,10 | — |
| 1602 | 439373,32 | 1253278,92 | Картометрический метод | 0,10 | — |
| 1606 | 444010,50 | 1252971,13 | Картометрический метод | 0,10 | — |
| 1607 | 444010,59 | 1252971,32 | Картометрический метод | 0,10 | — |
| 1608 | 444010,37 | 1252971,42 | Картометрический метод | 0,10 | — |
| 1609 | 444010,28 | 1252971,24 | Картометрический метод | 0,10 | — |
| 1606 | 444010,50 | 1252971,13 | Картометрический метод | 0,10 | — |
| 1610 | 439067,36 | 1250868,82 | Картометрический метод | 0,10 | — |
| 1611 | 439067,44 | 1250869,00 | Картометрический метод | 0,10 | — |
| 1612 | 439067,21 | 1250869,10 | Картометрический метод | 0,10 | — |
| 1613 | 439067,13 | 1250868,91 | Картометрический метод | 0,10 | — |
| 1610 | 439067,36 | 1250868,82 | Картометрический метод | 0,10 | — |
| 1614 | 444436,65 | 1253292,21 | Картометрический метод | 0,10 | — |
| 1615 | 444436,79 | 1253292,42 | Картометрический метод | 0,10 | — |
| 1616 | 444436,62 | 1253292,53 | Картометрический метод | 0,10 | — |
| 1617 | 444436,48 | 1253292,33 | Картометрический метод | 0,10 | — |
| 1614 | 444436,65 | 1253292,21 | Картометрический метод | 0,10 | — |
| 1618 | 444039,02 | 1253032,83 | Картометрический метод | 0,10 | — |
| 1619 | 444039,11 | 1253033,02 | Картометрический метод | 0,10 | — |

ГРАФИЧЕСКОЕ ОПИСАНИЕ
местоположения границ населенных пунктов, территориальных зон,
особо охраняемых природных территорий,
зон с особыми условиями использования территории
Территориальная зона ИТ-Зона инженерно-транспортной инфраструктуры
(наименование объекта, местоположение границ которого описано (далее – объект))

Раздел 2

Сведения о местоположении границ объекта

| 1 | 2 | 3 | 4 | 5 | 6 |
|------|-----------|------------|------------------------|------|---|
| 1620 | 444038,89 | 1253033,12 | Картометрический метод | 0,10 | — |
| 1621 | 444038,80 | 1253032,94 | Картометрический метод | 0,10 | — |
| 1618 | 444039,02 | 1253032,83 | Картометрический метод | 0,10 | — |
| 1622 | 444526,28 | 1253232,11 | Картометрический метод | 0,10 | — |
| 1623 | 444526,42 | 1253232,32 | Картометрический метод | 0,10 | — |
| 1624 | 444526,25 | 1253232,43 | Картометрический метод | 0,10 | — |
| 1625 | 444526,11 | 1253232,23 | Картометрический метод | 0,10 | — |
| 1622 | 444526,28 | 1253232,11 | Картометрический метод | 0,10 | — |
| 1626 | 444079,07 | 1251252,40 | Картометрический метод | 0,10 | — |
| 1627 | 444079,31 | 1251252,45 | Картометрический метод | 0,10 | — |
| 1628 | 444079,27 | 1251252,65 | Картометрический метод | 0,10 | — |
| 1629 | 444079,03 | 1251252,61 | Картометрический метод | 0,10 | — |
| 1626 | 444079,07 | 1251252,40 | Картометрический метод | 0,10 | — |
| 1630 | 441474,47 | 1251510,08 | Картометрический метод | 0,10 | — |
| 1631 | 441474,56 | 1251510,31 | Картометрический метод | 0,10 | — |
| 1632 | 441474,37 | 1251510,38 | Картометрический метод | 0,10 | — |
| 1633 | 441474,28 | 1251510,14 | Картометрический метод | 0,10 | — |
| 1630 | 441474,47 | 1251510,08 | Картометрический метод | 0,10 | — |
| 1634 | 439955,53 | 1252026,58 | Картометрический метод | 0,10 | — |
| 1635 | 439955,73 | 1252026,62 | Картометрический метод | 0,10 | — |

ГРАФИЧЕСКОЕ ОПИСАНИЕ
местоположения границ населенных пунктов, территориальных зон,
особо охраняемых природных территорий,
зон с особыми условиями использования территории
Территориальная зона ИТ-Зона инженерно-транспортной инфраструктуры
(наименование объекта, местоположение границ которого описано (далее – объект))

Раздел 2

Сведения о местоположении границ объекта

| 1 | 2 | 3 | 4 | 5 | 6 |
|------|-----------|------------|------------------------|------|---|
| 1636 | 439955,69 | 1252026,86 | Картометрический метод | 0,10 | — |
| 1637 | 439955,49 | 1252026,83 | Картометрический метод | 0,10 | — |
| 1634 | 439955,53 | 1252026,58 | Картометрический метод | 0,10 | — |
| 1638 | 440054,88 | 1252044,89 | Картометрический метод | 0,10 | — |
| 1639 | 440055,08 | 1252044,93 | Картометрический метод | 0,10 | — |
| 1640 | 440055,04 | 1252045,17 | Картометрический метод | 0,10 | — |
| 1641 | 440054,84 | 1252045,14 | Картометрический метод | 0,10 | — |
| 1638 | 440054,88 | 1252044,89 | Картометрический метод | 0,10 | — |
| 1642 | 439900,36 | 1254868,73 | Картометрический метод | 0,10 | — |
| 1643 | 439900,56 | 1254868,88 | Картометрический метод | 0,10 | — |
| 1644 | 439900,44 | 1254869,04 | Картометрический метод | 0,10 | — |
| 1645 | 439900,24 | 1254868,89 | Картометрический метод | 0,10 | — |
| 1642 | 439900,36 | 1254868,73 | Картометрический метод | 0,10 | — |
| 1646 | 444080,22 | 1253673,78 | Картометрический метод | 0,10 | — |
| 1647 | 444080,46 | 1253673,86 | Картометрический метод | 0,10 | — |
| 1648 | 444080,39 | 1253674,05 | Картометрический метод | 0,10 | — |
| 1649 | 444080,15 | 1253673,97 | Картометрический метод | 0,10 | — |
| 1646 | 444080,22 | 1253673,78 | Картометрический метод | 0,10 | — |
| 1650 | 443035,10 | 1252792,23 | Картометрический метод | 0,10 | — |
| 1651 | 443035,18 | 1252792,47 | Картометрический метод | 0,10 | — |

ГРАФИЧЕСКОЕ ОПИСАНИЕ
местоположения границ населенных пунктов, территориальных зон,
особо охраняемых природных территорий,
зон с особыми условиями использования территории
Территориальная зона ИТ-Зона инженерно-транспортной инфраструктуры
(наименование объекта, местоположение границ которого описано (далее – объект))

Раздел 2

Сведения о местоположении границ объекта

| 1 | 2 | 3 | 4 | 5 | 6 |
|------|-----------|------------|------------------------|------|---|
| 1652 | 443034,98 | 1252792,53 | Картометрический метод | 0,10 | — |
| 1653 | 443034,91 | 1252792,29 | Картометрический метод | 0,10 | — |
| 1650 | 443035,10 | 1252792,23 | Картометрический метод | 0,10 | — |
| 1654 | 439428,45 | 1255501,36 | Картометрический метод | 0,10 | — |
| 1655 | 439428,65 | 1255501,52 | Картометрический метод | 0,10 | — |
| 1656 | 439428,53 | 1255501,68 | Картометрический метод | 0,10 | — |
| 1657 | 439428,33 | 1255501,53 | Картометрический метод | 0,10 | — |
| 1654 | 439428,45 | 1255501,36 | Картометрический метод | 0,10 | — |
| 1658 | 438943,70 | 1252588,36 | Картометрический метод | 0,10 | — |
| 1659 | 438943,92 | 1252588,47 | Картометрический метод | 0,10 | — |
| 1660 | 438943,84 | 1252588,65 | Картометрический метод | 0,10 | — |
| 1661 | 438943,61 | 1252588,54 | Картометрический метод | 0,10 | — |
| 1658 | 438943,70 | 1252588,36 | Картометрический метод | 0,10 | — |
| 1662 | 441934,16 | 1253814,95 | Картометрический метод | 0,10 | — |
| 1663 | 441934,27 | 1253815,17 | Картометрический метод | 0,10 | — |
| 1664 | 441934,09 | 1253815,26 | Картометрический метод | 0,10 | — |
| 1665 | 441933,98 | 1253815,03 | Картометрический метод | 0,10 | — |
| 1662 | 441934,16 | 1253814,95 | Картометрический метод | 0,10 | — |
| 1666 | 443742,45 | 1252110,83 | Картометрический метод | 0,10 | — |
| 1667 | 443742,67 | 1252110,92 | Картометрический метод | 0,10 | — |

ГРАФИЧЕСКОЕ ОПИСАНИЕ
местоположения границ населенных пунктов, территориальных зон,
особо охраняемых природных территорий,
зон с особыми условиями использования территории
Территориальная зона ИТ-Зона инженерно-транспортной инфраструктуры
(наименование объекта, местоположение границ которого описано (далее – объект))

Раздел 2

Сведения о местоположении границ объекта

| 1 | 2 | 3 | 4 | 5 | 6 |
|------|-----------|------------|------------------------|------|---|
| 1668 | 443742,59 | 1252111,11 | Картометрический метод | 0,10 | — |
| 1669 | 443742,36 | 1252111,01 | Картометрический метод | 0,10 | — |
| 1666 | 443742,45 | 1252110,83 | Картометрический метод | 0,10 | — |
| 1670 | 444121,81 | 1253547,95 | Картометрический метод | 0,10 | — |
| 1671 | 444122,04 | 1253548,03 | Картометрический метод | 0,10 | — |
| 1672 | 444121,98 | 1253548,22 | Картометрический метод | 0,10 | — |
| 1673 | 444121,74 | 1253548,14 | Картометрический метод | 0,10 | — |
| 1670 | 444121,81 | 1253547,95 | Картометрический метод | 0,10 | — |
| 1674 | 444188,98 | 1253393,81 | Картометрический метод | 0,10 | — |
| 1675 | 444189,02 | 1253394,01 | Картометрический метод | 0,10 | — |
| 1676 | 444188,78 | 1253394,06 | Картометрический метод | 0,10 | — |
| 1677 | 444188,74 | 1253393,86 | Картометрический метод | 0,10 | — |
| 1674 | 444188,98 | 1253393,81 | Картометрический метод | 0,10 | — |
| 1678 | 439135,09 | 1251046,96 | Картометрический метод | 0,10 | — |
| 1679 | 439135,16 | 1251047,15 | Картометрический метод | 0,10 | — |
| 1680 | 439134,93 | 1251047,24 | Картометрический метод | 0,10 | — |
| 1681 | 439134,86 | 1251047,05 | Картометрический метод | 0,10 | — |
| 1678 | 439135,09 | 1251046,96 | Картометрический метод | 0,10 | — |
| 1682 | 438936,74 | 1250529,48 | Картометрический метод | 0,10 | — |
| 1683 | 438936,81 | 1250529,67 | Картометрический метод | 0,10 | — |

ГРАФИЧЕСКОЕ ОПИСАНИЕ
местоположения границ населенных пунктов, территориальных зон,
особо охраняемых природных территорий,
зон с особыми условиями использования территории
Территориальная зона ИТ-Зона инженерно-транспортной инфраструктуры
(наименование объекта, местоположение границ которого описано (далее – объект))

Раздел 2

Сведения о местоположении границ объекта

| 1 | 2 | 3 | 4 | 5 | 6 |
|------|-----------|------------|------------------------|------|---|
| 1684 | 438936,58 | 1250529,75 | Картометрический метод | 0,10 | — |
| 1685 | 438936,51 | 1250529,56 | Картометрический метод | 0,10 | — |
| 1682 | 438936,74 | 1250529,48 | Картометрический метод | 0,10 | — |
| 1686 | 440638,43 | 1252152,12 | Картометрический метод | 0,10 | — |
| 1687 | 440638,63 | 1252152,16 | Картометрический метод | 0,10 | — |
| 1688 | 440638,59 | 1252152,40 | Картометрический метод | 0,10 | — |
| 1689 | 440638,39 | 1252152,37 | Картометрический метод | 0,10 | — |
| 1686 | 440638,43 | 1252152,12 | Картометрический метод | 0,10 | — |
| 1690 | 443389,56 | 1252658,27 | Картометрический метод | 0,10 | — |
| 1691 | 443389,65 | 1252658,50 | Картометрический метод | 0,10 | — |
| 1692 | 443389,46 | 1252658,57 | Картометрический метод | 0,10 | — |
| 1693 | 443389,37 | 1252658,34 | Картометрический метод | 0,10 | — |
| 1690 | 443389,56 | 1252658,27 | Картометрический метод | 0,10 | — |
| 1694 | 444270,88 | 1253403,17 | Картометрический метод | 0,10 | — |
| 1695 | 444271,02 | 1253403,37 | Картометрический метод | 0,10 | — |
| 1696 | 444270,85 | 1253403,48 | Картометрический метод | 0,10 | — |
| 1697 | 444270,71 | 1253403,28 | Картометрический метод | 0,10 | — |
| 1694 | 444270,88 | 1253403,17 | Картометрический метод | 0,10 | — |
| 1698 | 439051,56 | 1252264,71 | Картометрический метод | 0,10 | — |
| 1699 | 439051,81 | 1252264,74 | Картометрический метод | 0,10 | — |

ГРАФИЧЕСКОЕ ОПИСАНИЕ
местоположения границ населенных пунктов, территориальных зон,
особо охраняемых природных территорий,
зон с особыми условиями использования территории
Территориальная зона ИТ-Зона инженерно-транспортной инфраструктуры
(наименование объекта, местоположение границ которого описано (далее – объект))

Раздел 2

Сведения о местоположении границ объекта

| 1 | 2 | 3 | 4 | 5 | 6 |
|------|-----------|------------|------------------------|------|---|
| 1700 | 439051,78 | 1252264,94 | Картометрический метод | 0,10 | — |
| 1701 | 439051,53 | 1252264,90 | Картометрический метод | 0,10 | — |
| 1698 | 439051,56 | 1252264,71 | Картометрический метод | 0,10 | — |
| 1702 | 441708,69 | 1251607,63 | Картометрический метод | 0,10 | — |
| 1703 | 441708,81 | 1251607,78 | Картометрический метод | 0,10 | — |
| 1704 | 441708,62 | 1251607,94 | Картометрический метод | 0,10 | — |
| 1705 | 441708,49 | 1251607,78 | Картометрический метод | 0,10 | — |
| 1702 | 441708,69 | 1251607,63 | Картометрический метод | 0,10 | — |
| 1706 | 438995,92 | 1252940,08 | Картометрический метод | 0,10 | — |
| 1707 | 438996,07 | 1252940,21 | Картометрический метод | 0,10 | — |
| 1708 | 438995,91 | 1252940,40 | Картометрический метод | 0,10 | — |
| 1709 | 438995,76 | 1252940,26 | Картометрический метод | 0,10 | — |
| 1706 | 438995,92 | 1252940,08 | Картометрический метод | 0,10 | — |
| 1710 | 443301,09 | 1252690,69 | Картометрический метод | 0,10 | — |
| 1711 | 443301,18 | 1252690,92 | Картометрический метод | 0,10 | — |
| 1712 | 443300,99 | 1252690,99 | Картометрический метод | 0,10 | — |
| 1713 | 443300,90 | 1252690,76 | Картометрический метод | 0,10 | — |
| 1710 | 443301,09 | 1252690,69 | Картометрический метод | 0,10 | — |
| 1714 | 443642,27 | 1252586,37 | Картометрический метод | 0,10 | — |
| 1715 | 443642,31 | 1252586,61 | Картометрический метод | 0,10 | — |

ГРАФИЧЕСКОЕ ОПИСАНИЕ
местоположения границ населенных пунктов, территориальных зон,
особо охраняемых природных территорий,
зон с особыми условиями использования территории
Территориальная зона ИТ-Зона инженерно-транспортной инфраструктуры
(наименование объекта, местоположение границ которого описано (далее – объект))

Раздел 2

Сведения о местоположении границ объекта

| 1 | 2 | 3 | 4 | 5 | 6 |
|------|-----------|------------|------------------------|------|---|
| 1716 | 443642,11 | 1252586,64 | Картометрический метод | 0,10 | — |
| 1717 | 443642,07 | 1252586,40 | Картометрический метод | 0,10 | — |
| 1714 | 443642,27 | 1252586,37 | Картометрический метод | 0,10 | — |
| 1718 | 441530,14 | 1251490,86 | Картометрический метод | 0,10 | — |
| 1719 | 441530,23 | 1251491,09 | Картометрический метод | 0,10 | — |
| 1720 | 441530,04 | 1251491,16 | Картометрический метод | 0,10 | — |
| 1721 | 441529,95 | 1251490,92 | Картометрический метод | 0,10 | — |
| 1718 | 441530,14 | 1251490,86 | Картометрический метод | 0,10 | — |
| 1722 | 441769,40 | 1251682,19 | Картометрический метод | 0,10 | — |
| 1723 | 441769,52 | 1251682,35 | Картометрический метод | 0,10 | — |
| 1724 | 441769,33 | 1251682,50 | Картометрический метод | 0,10 | — |
| 1725 | 441769,20 | 1251682,35 | Картометрический метод | 0,10 | — |
| 1722 | 441769,40 | 1251682,19 | Картометрический метод | 0,10 | — |
| 1726 | 444005,11 | 1251598,49 | Картометрический метод | 0,10 | — |
| 1727 | 444005,35 | 1251598,54 | Картометрический метод | 0,10 | — |
| 1728 | 444005,31 | 1251598,74 | Картометрический метод | 0,10 | — |
| 1729 | 444005,07 | 1251598,69 | Картометрический метод | 0,10 | — |
| 1726 | 444005,11 | 1251598,49 | Картометрический метод | 0,10 | — |
| 1730 | 441886,37 | 1251827,26 | Картометрический метод | 0,10 | — |
| 1731 | 441886,49 | 1251827,42 | Картометрический метод | 0,10 | — |

ГРАФИЧЕСКОЕ ОПИСАНИЕ
местоположения границ населенных пунктов, территориальных зон,
особо охраняемых природных территорий,
зон с особыми условиями использования территории
Территориальная зона ИТ-Зона инженерно-транспортной инфраструктуры
(наименование объекта, местоположение границ которого описано (далее – объект))

Раздел 2

Сведения о местоположении границ объекта

| 1 | 2 | 3 | 4 | 5 | 6 |
|------|-----------|------------|------------------------|------|---|
| 1732 | 441886,30 | 1251827,57 | Картометрический метод | 0,10 | — |
| 1733 | 441886,17 | 1251827,42 | Картометрический метод | 0,10 | — |
| 1730 | 441886,37 | 1251827,26 | Картометрический метод | 0,10 | — |
| 1734 | 439501,60 | 1253394,10 | Картометрический метод | 0,10 | — |
| 1735 | 439501,75 | 1253394,23 | Картометрический метод | 0,10 | — |
| 1736 | 439501,59 | 1253394,42 | Картометрический метод | 0,10 | — |
| 1737 | 439501,44 | 1253394,29 | Картометрический метод | 0,10 | — |
| 1734 | 439501,60 | 1253394,10 | Картометрический метод | 0,10 | — |
| 1738 | 442967,71 | 1252821,79 | Картометрический метод | 0,10 | — |
| 1739 | 442967,80 | 1252822,02 | Картометрический метод | 0,10 | — |
| 1740 | 442967,61 | 1252822,10 | Картометрический метод | 0,10 | — |
| 1741 | 442967,53 | 1252821,86 | Картометрический метод | 0,10 | — |
| 1738 | 442967,71 | 1252821,79 | Картометрический метод | 0,10 | — |
| 1742 | 440540,45 | 1252134,32 | Картометрический метод | 0,10 | — |
| 1743 | 440540,65 | 1252134,36 | Картометрический метод | 0,10 | — |
| 1744 | 440540,61 | 1252134,60 | Картометрический метод | 0,10 | — |
| 1745 | 440540,41 | 1252134,57 | Картометрический метод | 0,10 | — |
| 1742 | 440540,45 | 1252134,32 | Картометрический метод | 0,10 | — |
| 1746 | 444070,37 | 1253101,05 | Картометрический метод | 0,10 | — |
| 1747 | 444070,46 | 1253101,23 | Картометрический метод | 0,10 | — |

ГРАФИЧЕСКОЕ ОПИСАНИЕ
местоположения границ населенных пунктов, территориальных зон,
особо охраняемых природных территорий,
зон с особыми условиями использования территории
Территориальная зона ИТ-Зона инженерно-транспортной инфраструктуры
(наименование объекта, местоположение границ которого описано (далее – объект))

Раздел 2

Сведения о местоположении границ объекта

| 1 | 2 | 3 | 4 | 5 | 6 |
|------|-----------|------------|------------------------|------|---|
| 1748 | 444070,24 | 1253101,34 | Картометрический метод | 0,10 | — |
| 1749 | 444070,15 | 1253101,16 | Картометрический метод | 0,10 | — |
| 1746 | 444070,37 | 1253101,05 | Картометрический метод | 0,10 | — |
| 1750 | 439235,13 | 1251628,73 | Картометрический метод | 0,10 | — |
| 1751 | 439235,18 | 1251628,93 | Картометрический метод | 0,10 | — |
| 1752 | 439234,94 | 1251628,98 | Картометрический метод | 0,10 | — |
| 1753 | 439234,89 | 1251628,78 | Картометрический метод | 0,10 | — |
| 1750 | 439235,13 | 1251628,73 | Картометрический метод | 0,10 | — |
| 1754 | 439183,93 | 1253108,88 | Картометрический метод | 0,10 | — |
| 1755 | 439184,08 | 1253109,01 | Картометрический метод | 0,10 | — |
| 1756 | 439183,91 | 1253109,20 | Картометрический метод | 0,10 | — |
| 1757 | 439183,76 | 1253109,06 | Картометрический метод | 0,10 | — |
| 1754 | 439183,93 | 1253108,88 | Картометрический метод | 0,10 | — |
| 1758 | 442052,93 | 1252032,79 | Картометрический метод | 0,10 | — |
| 1759 | 442053,05 | 1252032,95 | Картометрический метод | 0,10 | — |
| 1760 | 442052,86 | 1252033,10 | Картометрический метод | 0,10 | — |
| 1761 | 442052,73 | 1252032,95 | Картометрический метод | 0,10 | — |
| 1758 | 442052,93 | 1252032,79 | Картометрический метод | 0,10 | — |
| 1762 | 444846,61 | 1252981,58 | Картометрический метод | 0,10 | — |
| 1763 | 444846,83 | 1252981,67 | Картометрический метод | 0,10 | — |

ГРАФИЧЕСКОЕ ОПИСАНИЕ
местоположения границ населенных пунктов, территориальных зон,
особо охраняемых природных территорий,
зон с особыми условиями использования территории
Территориальная зона ИТ-Зона инженерно-транспортной инфраструктуры
(наименование объекта, местоположение границ которого описано (далее – объект))

Раздел 2

Сведения о местоположении границ объекта

| 1 | 2 | 3 | 4 | 5 | 6 |
|------|-----------|------------|------------------------|------|---|
| 1764 | 444846,76 | 1252981,85 | Картометрический метод | 0,10 | — |
| 1765 | 444846,52 | 1252981,77 | Картометрический метод | 0,10 | — |
| 1762 | 444846,61 | 1252981,58 | Картометрический метод | 0,10 | — |
| 1766 | 441990,45 | 1251956,17 | Картометрический метод | 0,10 | — |
| 1767 | 441990,57 | 1251956,33 | Картометрический метод | 0,10 | — |
| 1768 | 441990,38 | 1251956,48 | Картометрический метод | 0,10 | — |
| 1769 | 441990,25 | 1251956,33 | Картометрический метод | 0,10 | — |
| 1766 | 441990,45 | 1251956,17 | Картометрический метод | 0,10 | — |
| 1770 | 444155,38 | 1253285,92 | Картометрический метод | 0,10 | — |
| 1771 | 444155,47 | 1253286,10 | Картометрический метод | 0,10 | — |
| 1772 | 444155,25 | 1253286,21 | Картометрический метод | 0,10 | — |
| 1773 | 444155,16 | 1253286,03 | Картометрический метод | 0,10 | — |
| 1770 | 444155,38 | 1253285,92 | Картометрический метод | 0,10 | — |
| 1774 | 442174,42 | 1252183,15 | Картометрический метод | 0,10 | — |
| 1775 | 442174,53 | 1252183,31 | Картометрический метод | 0,10 | — |
| 1776 | 442174,35 | 1252183,47 | Картометрический метод | 0,10 | — |
| 1777 | 442174,22 | 1252183,31 | Картометрический метод | 0,10 | — |
| 1774 | 442174,42 | 1252183,15 | Картометрический метод | 0,10 | — |
| 1778 | 444103,62 | 1253603,06 | Картометрический метод | 0,10 | — |
| 1779 | 444103,84 | 1253603,13 | Картометрический метод | 0,10 | — |

ГРАФИЧЕСКОЕ ОПИСАНИЕ
местоположения границ населенных пунктов, территориальных зон,
особо охраняемых природных территорий,
зон с особыми условиями использования территории
Территориальная зона ИТ-Зона инженерно-транспортной инфраструктуры
(наименование объекта, местоположение границ которого описано (далее – объект))

Раздел 2

Сведения о местоположении границ объекта

| 1 | 2 | 3 | 4 | 5 | 6 |
|------|-----------|------------|------------------------|------|---|
| 1780 | 444103,77 | 1253603,32 | Картометрический метод | 0,10 | — |
| 1781 | 444103,53 | 1253603,25 | Картометрический метод | 0,10 | — |
| 1778 | 444103,62 | 1253603,06 | Картометрический метод | 0,10 | — |
| 1782 | 441948,04 | 1251903,71 | Картометрический метод | 0,10 | — |
| 1783 | 441948,16 | 1251903,87 | Картометрический метод | 0,10 | — |
| 1784 | 441947,97 | 1251904,02 | Картометрический метод | 0,10 | — |
| 1785 | 441947,84 | 1251903,87 | Картометрический метод | 0,10 | — |
| 1782 | 441948,04 | 1251903,71 | Картометрический метод | 0,10 | — |
| 1786 | 439946,59 | 1254806,81 | Картометрический метод | 0,10 | — |
| 1787 | 439946,79 | 1254806,96 | Картометрический метод | 0,10 | — |
| 1788 | 439946,67 | 1254807,12 | Картометрический метод | 0,10 | — |
| 1789 | 439946,47 | 1254806,97 | Картометрический метод | 0,10 | — |
| 1786 | 439946,59 | 1254806,81 | Картометрический метод | 0,10 | — |
| 1790 | 442497,60 | 1253581,91 | Картометрический метод | 0,10 | — |
| 1791 | 442497,68 | 1253582,15 | Картометрический метод | 0,10 | — |
| 1792 | 442497,49 | 1253582,22 | Картометрический метод | 0,10 | — |
| 1793 | 442497,41 | 1253581,98 | Картометрический метод | 0,10 | — |
| 1790 | 442497,60 | 1253581,91 | Картометрический метод | 0,10 | — |
| 1794 | 443850,89 | 1251888,69 | Картометрический метод | 0,10 | — |
| 1795 | 443851,10 | 1251888,82 | Картометрический метод | 0,10 | — |

ГРАФИЧЕСКОЕ ОПИСАНИЕ
местоположения границ населенных пунктов, территориальных зон,
особо охраняемых природных территорий,
зон с особыми условиями использования территории
Территориальная зона ИТ-Зона инженерно-транспортной инфраструктуры
(наименование объекта, местоположение границ которого описано (далее – объект))

Раздел 2

Сведения о местоположении границ объекта

| 1 | 2 | 3 | 4 | 5 | 6 |
|------|-----------|------------|------------------------|------|---|
| 1796 | 443850,99 | 1251888,99 | Картометрический метод | 0,10 | — |
| 1797 | 443850,78 | 1251888,86 | Картометрический метод | 0,10 | — |
| 1794 | 443850,89 | 1251888,69 | Картометрический метод | 0,10 | — |
| 1798 | 439301,98 | 1253214,87 | Картометрический метод | 0,10 | — |
| 1799 | 439302,13 | 1253215,00 | Картометрический метод | 0,10 | — |
| 1800 | 439301,97 | 1253215,19 | Картометрический метод | 0,10 | — |
| 1801 | 439301,82 | 1253215,05 | Картометрический метод | 0,10 | — |
| 1798 | 439301,98 | 1253214,87 | Картометрический метод | 0,10 | — |
| 1802 | 442184,72 | 1253697,90 | Картометрический метод | 0,10 | — |
| 1803 | 442184,82 | 1253698,14 | Картометрический метод | 0,10 | — |
| 1804 | 442184,63 | 1253698,21 | Картометрический метод | 0,10 | — |
| 1805 | 442184,54 | 1253697,98 | Картометрический метод | 0,10 | — |
| 1802 | 442184,72 | 1253697,90 | Картометрический метод | 0,10 | — |
| 1806 | 444126,39 | 1253222,99 | Картометрический метод | 0,10 | — |
| 1807 | 444126,47 | 1253223,18 | Картометрический метод | 0,10 | — |
| 1808 | 444126,26 | 1253223,29 | Картометрический метод | 0,10 | — |
| 1809 | 444126,17 | 1253223,11 | Картометрический метод | 0,10 | — |
| 1806 | 444126,39 | 1253222,99 | Картометрический метод | 0,10 | — |
| 1810 | 440738,60 | 1252170,46 | Картометрический метод | 0,10 | — |
| 1811 | 440738,79 | 1252170,50 | Картометрический метод | 0,10 | — |

ГРАФИЧЕСКОЕ ОПИСАНИЕ
местоположения границ населенных пунктов, территориальных зон,
особо охраняемых природных территорий,
зон с особыми условиями использования территории
Территориальная зона ИТ-Зона инженерно-транспортной инфраструктуры
(наименование объекта, местоположение границ которого описано (далее – объект))

Раздел 2

Сведения о местоположении границ объекта

| 1 | 2 | 3 | 4 | 5 | 6 |
|------|-----------|------------|------------------------|------|---|
| 1812 | 440738,75 | 1252170,74 | Картометрический метод | 0,10 | — |
| 1813 | 440738,55 | 1252170,71 | Картометрический метод | 0,10 | — |
| 1810 | 440738,60 | 1252170,46 | Картометрический метод | 0,10 | — |
| 1814 | 444097,49 | 1253159,93 | Картометрический метод | 0,10 | — |
| 1815 | 444097,58 | 1253160,11 | Картометрический метод | 0,10 | — |
| 1816 | 444097,36 | 1253160,22 | Картометрический метод | 0,10 | — |
| 1817 | 444097,27 | 1253160,04 | Картометрический метод | 0,10 | — |
| 1814 | 444097,49 | 1253159,93 | Картометрический метод | 0,10 | — |
| 1818 | 439276,90 | 1251822,35 | Картометрический метод | 0,10 | — |
| 1819 | 439276,95 | 1251822,54 | Картометрический метод | 0,10 | — |
| 1820 | 439276,71 | 1251822,60 | Картометрический метод | 0,10 | — |
| 1821 | 439276,66 | 1251822,40 | Картометрический метод | 0,10 | — |
| 1818 | 439276,90 | 1251822,35 | Картометрический метод | 0,10 | — |
| 1822 | 439065,05 | 1252182,45 | Картометрический метод | 0,10 | — |
| 1823 | 439065,30 | 1252182,48 | Картометрический метод | 0,10 | — |
| 1824 | 439065,27 | 1252182,68 | Картометрический метод | 0,10 | — |
| 1825 | 439065,02 | 1252182,64 | Картометрический метод | 0,10 | — |
| 1822 | 439065,05 | 1252182,45 | Картометрический метод | 0,10 | — |
| 1826 | 440835,97 | 1252188,35 | Картометрический метод | 0,10 | — |
| 1827 | 440836,17 | 1252188,39 | Картометрический метод | 0,10 | — |

ГРАФИЧЕСКОЕ ОПИСАНИЕ
местоположения границ населенных пунктов, территориальных зон,
особо охраняемых природных территорий,
зон с особыми условиями использования территории
Территориальная зона ИТ-Зона инженерно-транспортной инфраструктуры
(наименование объекта, местоположение границ которого описано (далее – объект))

Раздел 2

Сведения о местоположении границ объекта

| 1 | 2 | 3 | 4 | 5 | 6 |
|------|-----------|------------|------------------------|------|---|
| 1828 | 440836,13 | 1252188,63 | Картометрический метод | 0,10 | — |
| 1829 | 440835,93 | 1252188,60 | Картометрический метод | 0,10 | — |
| 1826 | 440835,97 | 1252188,35 | Картометрический метод | 0,10 | — |
| 1830 | 442001,88 | 1253782,48 | Картометрический метод | 0,10 | — |
| 1831 | 442001,99 | 1253782,70 | Картометрический метод | 0,10 | — |
| 1832 | 442001,81 | 1253782,79 | Картометрический метод | 0,10 | — |
| 1833 | 442001,70 | 1253782,56 | Картометрический метод | 0,10 | — |
| 1830 | 442001,88 | 1253782,48 | Картометрический метод | 0,10 | — |
| 1834 | 439196,47 | 1251208,68 | Картометрический метод | 0,10 | — |
| 1835 | 439196,54 | 1251208,87 | Картометрический метод | 0,10 | — |
| 1836 | 439196,31 | 1251208,96 | Картометрический метод | 0,10 | — |
| 1837 | 439196,24 | 1251208,77 | Картометрический метод | 0,10 | — |
| 1834 | 439196,47 | 1251208,68 | Картометрический метод | 0,10 | — |
| 1838 | 443778,35 | 1252027,55 | Картометрический метод | 0,10 | — |
| 1839 | 443778,57 | 1252027,64 | Картометрический метод | 0,10 | — |
| 1840 | 443778,49 | 1252027,83 | Картометрический метод | 0,10 | — |
| 1841 | 443778,26 | 1252027,73 | Картометрический метод | 0,10 | — |
| 1838 | 443778,35 | 1252027,55 | Картометрический метод | 0,10 | — |
| 1842 | 438870,55 | 1252723,70 | Картометрический метод | 0,10 | — |
| 1843 | 438870,77 | 1252723,81 | Картометрический метод | 0,10 | — |

ГРАФИЧЕСКОЕ ОПИСАНИЕ
местоположения границ населенных пунктов, территориальных зон,
особо охраняемых природных территорий,
зон с особыми условиями использования территории
Территориальная зона ИТ-Зона инженерно-транспортной инфраструктуры
(наименование объекта, местоположение границ которого описано (далее – объект))

Раздел 2

Сведения о местоположении границ объекта

| 1 | 2 | 3 | 4 | 5 | 6 |
|------|-----------|------------|------------------------|------|---|
| 1844 | 438870,69 | 1252723,99 | Картометрический метод | 0,10 | — |
| 1845 | 438870,46 | 1252723,88 | Картометрический метод | 0,10 | — |
| 1842 | 438870,55 | 1252723,70 | Картометрический метод | 0,10 | — |
| 1846 | 438210,65 | 1254297,46 | Картометрический метод | 0,10 | — |
| 1847 | 438210,76 | 1254297,62 | Картометрический метод | 0,10 | — |
| 1848 | 438210,56 | 1254297,77 | Картометрический метод | 0,10 | — |
| 1849 | 438210,45 | 1254297,60 | Картометрический метод | 0,10 | — |
| 1846 | 438210,65 | 1254297,46 | Картометрический метод | 0,10 | — |
| 1850 | 439688,02 | 1251977,88 | Картометрический метод | 0,10 | — |
| 1851 | 439688,21 | 1251977,92 | Картометрический метод | 0,10 | — |
| 1852 | 439688,17 | 1251978,16 | Картометрический метод | 0,10 | — |
| 1853 | 439687,97 | 1251978,12 | Картометрический метод | 0,10 | — |
| 1850 | 439688,02 | 1251977,88 | Картометрический метод | 0,10 | — |
| 1854 | 438283,17 | 1254401,01 | Картометрический метод | 0,10 | — |
| 1855 | 438283,29 | 1254401,17 | Картометрический метод | 0,10 | — |
| 1856 | 438283,09 | 1254401,31 | Картометрический метод | 0,10 | — |
| 1857 | 438282,97 | 1254401,15 | Картометрический метод | 0,10 | — |
| 1854 | 438283,17 | 1254401,01 | Картометрический метод | 0,10 | — |
| 1858 | 439762,80 | 1251991,59 | Картометрический метод | 0,10 | — |
| 1859 | 439762,99 | 1251991,63 | Картометрический метод | 0,10 | — |

ГРАФИЧЕСКОЕ ОПИСАНИЕ
местоположения границ населенных пунктов, территориальных зон,
особо охраняемых природных территорий,
зон с особыми условиями использования территории
Территориальная зона ИТ-Зона инженерно-транспортной инфраструктуры
(наименование объекта, местоположение границ которого описано (далее – объект))

Раздел 2

Сведения о местоположении границ объекта

| 1 | 2 | 3 | 4 | 5 | 6 |
|------|-----------|------------|------------------------|------|---|
| 1860 | 439762,95 | 1251991,87 | Картометрический метод | 0,10 | — |
| 1861 | 439762,75 | 1251991,84 | Картометрический метод | 0,10 | — |
| 1858 | 439762,80 | 1251991,59 | Картометрический метод | 0,10 | — |
| 1862 | 443897,36 | 1251816,05 | Картометрический метод | 0,10 | — |
| 1863 | 443897,56 | 1251816,18 | Картометрический метод | 0,10 | — |
| 1864 | 443897,45 | 1251816,35 | Картометрический метод | 0,10 | — |
| 1865 | 443897,24 | 1251816,22 | Картометрический метод | 0,10 | — |
| 1862 | 443897,36 | 1251816,05 | Картометрический метод | 0,10 | — |
| 1866 | 445316,30 | 1250419,14 | Картометрический метод | 0,10 | — |
| 1867 | 445316,37 | 1250419,33 | Картометрический метод | 0,10 | — |
| 1868 | 445316,14 | 1250419,41 | Картометрический метод | 0,10 | — |
| 1869 | 445316,07 | 1250419,23 | Картометрический метод | 0,10 | — |
| 1866 | 445316,30 | 1250419,14 | Картометрический метод | 0,10 | — |
| 1870 | 443823,65 | 1253467,01 | Картометрический метод | 0,10 | — |
| 1871 | 443823,79 | 1253467,22 | Картометрический метод | 0,10 | — |
| 1872 | 443823,62 | 1253467,32 | Картометрический метод | 0,10 | — |
| 1873 | 443823,48 | 1253467,12 | Картометрический метод | 0,10 | — |
| 1870 | 443823,65 | 1253467,01 | Картометрический метод | 0,10 | — |
| 1874 | 445161,22 | 1250141,37 | Картометрический метод | 0,10 | — |
| 1875 | 445161,30 | 1250141,55 | Картометрический метод | 0,10 | — |

ГРАФИЧЕСКОЕ ОПИСАНИЕ
местоположения границ населенных пунктов, территориальных зон,
особо охраняемых природных территорий,
зон с особыми условиями использования территории
Территориальная зона ИТ-Зона инженерно-транспортной инфраструктуры
(наименование объекта, местоположение границ которого описано (далее – объект))

Раздел 2

Сведения о местоположении границ объекта

| 1 | 2 | 3 | 4 | 5 | 6 |
|------|-----------|------------|------------------------|------|---|
| 1876 | 445161,08 | 1250141,65 | Картометрический метод | 0,10 | — |
| 1877 | 445160,99 | 1250141,47 | Картометрический метод | 0,10 | — |
| 1874 | 445161,22 | 1250141,37 | Картометрический метод | 0,10 | — |
| 1878 | 438138,59 | 1254198,48 | Картометрический метод | 0,10 | — |
| 1879 | 438138,71 | 1254198,64 | Картометрический метод | 0,10 | — |
| 1880 | 438138,51 | 1254198,78 | Картометрический метод | 0,10 | — |
| 1881 | 438138,39 | 1254198,62 | Картометрический метод | 0,10 | — |
| 1878 | 438138,59 | 1254198,48 | Картометрический метод | 0,10 | — |
| 1882 | 439212,88 | 1251531,49 | Картометрический метод | 0,10 | — |
| 1883 | 439212,92 | 1251531,68 | Картометрический метод | 0,10 | — |
| 1884 | 439212,68 | 1251531,74 | Картометрический метод | 0,10 | — |
| 1885 | 439212,64 | 1251531,54 | Картометрический метод | 0,10 | — |
| 1882 | 439212,88 | 1251531,49 | Картометрический метод | 0,10 | — |
| 1886 | 444703,90 | 1253113,62 | Картометрический метод | 0,10 | — |
| 1887 | 444704,05 | 1253113,82 | Картометрический метод | 0,10 | — |
| 1888 | 444703,88 | 1253113,93 | Картометрический метод | 0,10 | — |
| 1889 | 444703,74 | 1253113,73 | Картометрический метод | 0,10 | — |
| 1886 | 444703,90 | 1253113,62 | Картометрический метод | 0,10 | — |
| 1890 | 445270,61 | 1250335,71 | Картометрический метод | 0,10 | — |
| 1891 | 445270,71 | 1250335,88 | Картометрический метод | 0,10 | — |

ГРАФИЧЕСКОЕ ОПИСАНИЕ
местоположения границ населенных пунктов, территориальных зон,
особо охраняемых природных территорий,
зон с особыми условиями использования территории
Территориальная зона ИТ-Зона инженерно-транспортной инфраструктуры
(наименование объекта, местоположение границ которого описано (далее – объект))

Раздел 2

Сведения о местоположении границ объекта

| 1 | 2 | 3 | 4 | 5 | 6 |
|------|-----------|------------|------------------------|------|---|
| 1892 | 445270,50 | 1250336,00 | Картометрический метод | 0,10 | — |
| 1893 | 445270,40 | 1250335,83 | Картометрический метод | 0,10 | — |
| 1890 | 445270,61 | 1250335,71 | Картометрический метод | 0,10 | — |
| 1894 | 442124,11 | 1253725,45 | Картометрический метод | 0,10 | — |
| 1895 | 442124,21 | 1253725,69 | Картометрический метод | 0,10 | — |
| 1896 | 442124,03 | 1253725,75 | Картометрический метод | 0,10 | — |
| 1897 | 442124,01 | 1253725,69 | Картометрический метод | 0,10 | — |
| 1898 | 442123,94 | 1253725,53 | Картометрический метод | 0,10 | — |
| 1894 | 442124,11 | 1253725,45 | Картометрический метод | 0,10 | — |
| 1899 | 443999,18 | 1253762,86 | Картометрический метод | 0,10 | — |
| 1900 | 443999,22 | 1253763,10 | Картометрический метод | 0,10 | — |
| 1901 | 443999,03 | 1253763,12 | Картометрический метод | 0,10 | — |
| 1902 | 443998,99 | 1253762,89 | Картометрический метод | 0,10 | — |
| 1899 | 443999,18 | 1253762,86 | Картометрический метод | 0,10 | — |

3. Сведения о характерных точках части (частей) границы объекта

| Обозначение характерных точек части границы | Координаты, м | | Метод определения координат характерной точки | Средняя квадратическая погрешность положения характерной точки (M _t), м | Описание обозначения точки на местности (при наличии) |
|--|---------------|---|---|--|---|
| | X | Y | | | |
| 1 | 2 | 3 | 4 | 5 | 6 |
| Часть № | | | | | |
| | | | | | |
| | | | | | |

ГРАФИЧЕСКОЕ ОПИСАНИЕ

местоположения границ населенных пунктов, территориальных зон,
особо охраняемых природных территорий,
зон с особыми условиями использования территории

Территориальная зона ИТ-Зона инженерно-транспортной инфраструктуры

(наименование объекта, местоположение границ которого описано (далее – объект))

Раздел 4

План границ объекта

Основной лист



Масштаб 1: 40000

Используемые условные знаки и обозначения:

ГРАФИЧЕСКОЕ ОПИСАНИЕ
местоположения границ населенных пунктов, территориальных зон,
особо охраняемых природных территорий,
зон с особыми условиями использования территории

Территориальная зона ИТ-Зона инженерно-транспортной инфраструктуры

(наименование объекта, местоположение границ которого описано (далее – объект))

Раздел 4

План границ объекта



– область выносного листа,

23

– номер выносного листа.

Остальные используемые условные знаки и обозначения приведены на отдельной странице в конце раздела.

Подпись

Губанова Е. В. Дата 2 ноября 2023 г.

Место для отрисовки печати (при наличии) лица, составившего описание местоположения границ объекта



ГРАФИЧЕСКОЕ ОПИСАНИЕ
местоположения границ населенных пунктов, территориальных зон,
особо охраняемых природных территорий,
зон с особыми условиями использования территории

Территориальная зона ИТ-Зона инженерно-транспортной инфраструктуры
(наименование объекта, местоположение границ которого описано (далее – объект))

Раздел 4

План границ объекта

Выносной лист №1




Масштаб 1:3000

Используемые условные знаки и обозначения приведены на отдельной странице в конце раздела.

Подпись _____ Губанова Е. В. Дата 2 ноября 2023 г.

Место для оттиска печати (при наличии) лица, составившего описание местоположения границ объекта



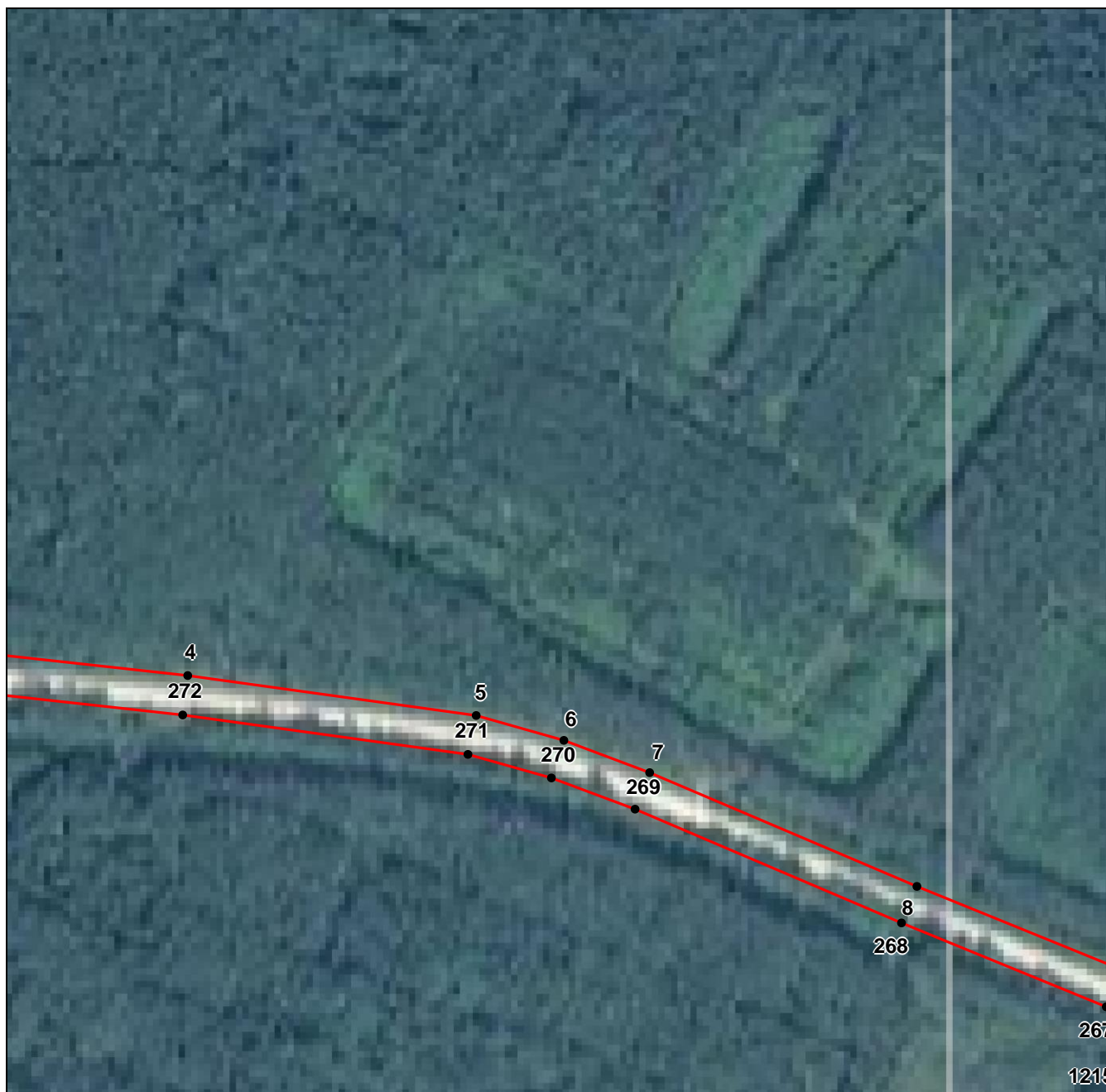
ГРАФИЧЕСКОЕ ОПИСАНИЕ
местоположения границ населенных пунктов, территориальных зон,
особо охраняемых природных территорий,
зон с особыми условиями использования территории

Территориальная зона ИТ-Зона инженерно-транспортной инфраструктуры
(наименование объекта, местоположение границ которого описано (далее – объект))

Раздел 4

План границ объекта

Выносной лист №2




Масштаб 1:3000

Используемые условные знаки и обозначения приведены на отдельной странице в конце раздела.

Подпись _____ Губанова Е. В. Дата 2 ноября 2023 г.

Место для оттиска печати (при наличии) лица, составившего описание местоположения границ объекта



ГРАФИЧЕСКОЕ ОПИСАНИЕ
местоположения границ населенных пунктов, территориальных зон,
особо охраняемых природных территорий,
зон с особыми условиями использования территории
Территориальная зона ИТ-Зона инженерно-транспортной инфраструктуры
(наименование объекта, местоположение границ которого описано (далее – объект))

Раздел 4

План границ объекта

Выносной лист №3




Масштаб 1:3000

Используемые условные знаки и обозначения приведены на отдельной странице в конце раздела.

Подпись _____ Губанова Е. В. Дата 2 ноября 2023 г.

Место для оттиска печати (при наличии) лица, составившего описание местоположения границ объекта



ГРАФИЧЕСКОЕ ОПИСАНИЕ
местоположения границ населенных пунктов, территориальных зон,
особо охраняемых природных территорий,
зон с особыми условиями использования территории

Территориальная зона ИТ-Зона инженерно-транспортной инфраструктуры
(наименование объекта, местоположение границ которого описано (далее – объект))

Раздел 4

План границ объекта

Выносной лист №4




Масштаб 1:3000

Используемые условные знаки и обозначения приведены на отдельной странице в конце раздела.

Подпись _____ Губанова Е. В. Дата 2 ноября 2023 г.

Место для оттиска печати (при наличии) лица, составившего описание местоположения границ объекта



ГРАФИЧЕСКОЕ ОПИСАНИЕ

местоположения границ населенных пунктов, территориальных зон,
особо охраняемых природных территорий,
зон с особыми условиями использования территории

Территориальная зона ИТ-Зона инженерно-транспортной инфраструктуры

(наименование объекта, местоположение границ которого описано (далее – объект))

Раздел 4**План границ объекта**


Выносной лист №5

**Масштаб 1:3000**

Используемые условные знаки и обозначения приведены на отдельной странице в конце раздела.

Подпись _____ Губанова Е. В. Дата 2 ноября 2023 г.

Место для оттиска печати (при наличии) лица, составившего описание местоположения границ объекта



ГРАФИЧЕСКОЕ ОПИСАНИЕ
местоположения границ населенных пунктов, территориальных зон,
особо охраняемых природных территорий,
зон с особыми условиями использования территории

Территориальная зона ИТ-Зона инженерно-транспортной инфраструктуры
(наименование объекта, местоположение границ которого описано (далее – объект))

Раздел 4

План границ объекта

Выносной лист №6



Масштаб 1:3000

Используемые условные знаки и обозначения приведены на отдельной странице в конце раздела.

Подпись _____ Губанова Е. В. Дата 2 ноября 2023 г.

Место для оттиска печати (при наличии) лица, составившего описание местоположения границ объекта



ГРАФИЧЕСКОЕ ОПИСАНИЕ
местоположения границ населенных пунктов, территориальных зон,
особо охраняемых природных территорий,
зон с особыми условиями использования территории
Территориальная зона ИТ-Зона инженерно-транспортной инфраструктуры
(наименование объекта, местоположение границ которого описано (далее – объект))

Раздел 4

План границ объекта

Выносной лист №7




Масштаб 1:3000

Используемые условные знаки и обозначения приведены на отдельной странице в конце раздела.

Подпись _____ Губанова Е. В. Дата 2 ноября 2023 г.

Место для оттиска печати (при наличии) лица, составившего описание местоположения границ объекта



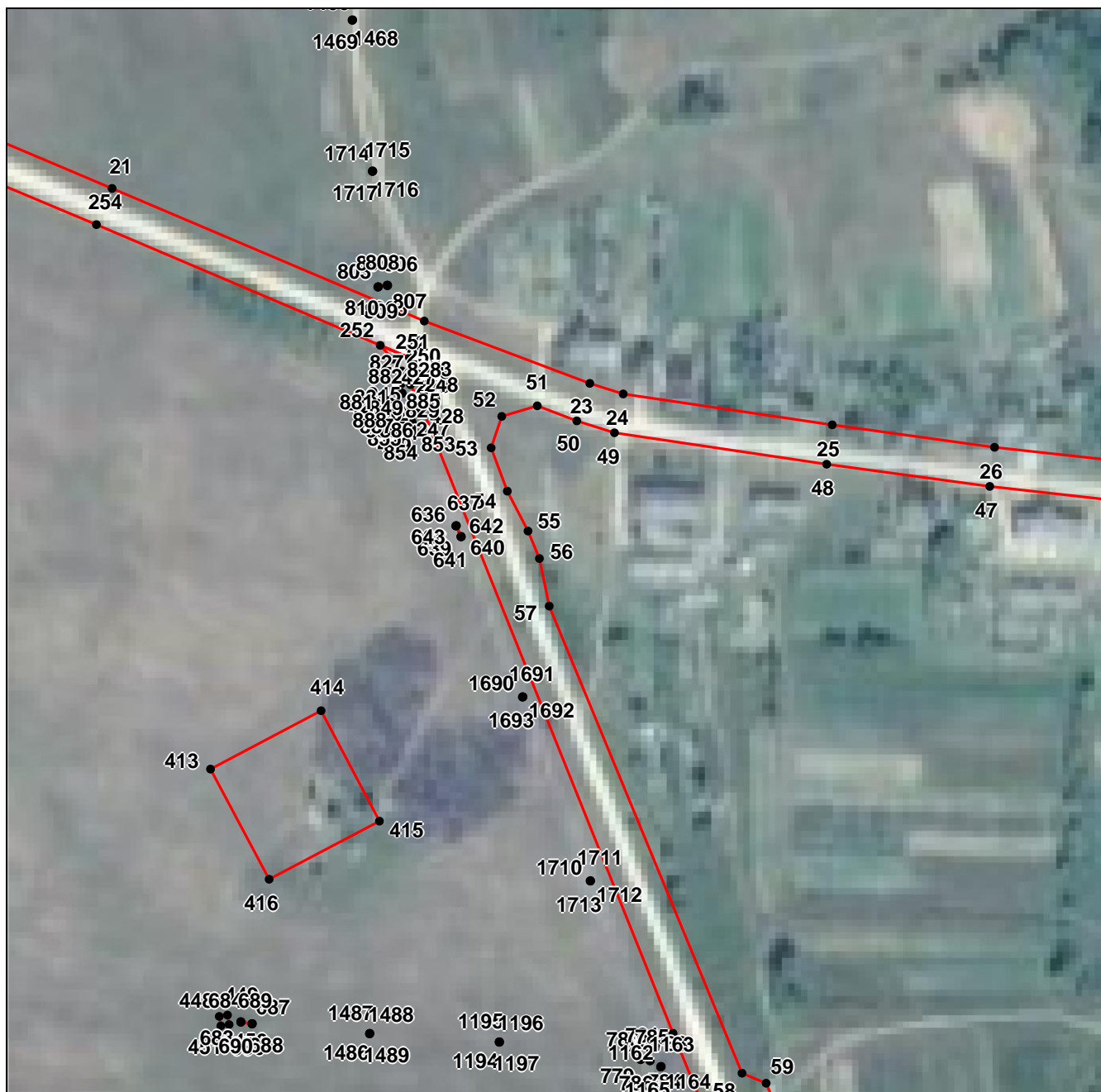
ГРАФИЧЕСКОЕ ОПИСАНИЕ
местоположения границ населенных пунктов, территориальных зон,
особо охраняемых природных территорий,
зон с особыми условиями использования территории

Территориальная зона ИТ-Зона инженерно-транспортной инфраструктуры
(наименование объекта, местоположение границ которого описано (далее – объект))

Раздел 4

План границ объекта

Выносной лист №8




Масштаб 1:3000

Используемые условные знаки и обозначения приведены на отдельной странице в конце раздела.

Подпись _____ Губанова Е. В. Дата 2 ноября 2023 г.

Место для бланка печати (при наличии) лица, составившего описание местоположения границ объекта



ГРАФИЧЕСКОЕ ОПИСАНИЕ
местоположения границ населенных пунктов, территориальных зон,
особо охраняемых природных территорий,
зон с особыми условиями использования территории
Территориальная зона ИТ-Зона инженерно-транспортной инфраструктуры
(наименование объекта, местоположение границ которого описано (далее – объект))

Раздел 4

План границ объекта

Выносной лист №9




Масштаб 1:3000

Используемые условные знаки и обозначения приведены на отдельной странице в конце раздела.

Подпись _____ Губанова Е. В. Дата 2 ноября 2023 г.

Место для бланка печати (при наличии) лица, составившего описание местоположения границ объекта



ГРАФИЧЕСКОЕ ОПИСАНИЕ
местоположения границ населенных пунктов, территориальных зон,
особо охраняемых природных территорий,
зон с особыми условиями использования территории

Территориальная зона ИТ-Зона инженерно-транспортной инфраструктуры
(наименование объекта, местоположение границ которого описано (далее – объект))

Раздел 4

План границ объекта

Выносной лист №10



Масштаб 1:3000

Используемые условные знаки и обозначения приведены на отдельной странице в конце раздела.

Подпись _____ Губанова Е. В. Дата 2 ноября 2023 г.

Место для оттиска печати (при наличии) лица, составившего описание местоположения границ объекта



ГРАФИЧЕСКОЕ ОПИСАНИЕ
местоположения границ населенных пунктов, территориальных зон,
особо охраняемых природных территорий,
зон с особыми условиями использования территории

Территориальная зона ИТ-Зона инженерно-транспортной инфраструктуры

(наименование объекта, местоположение границ которого описано (далее – объект))

Раздел 4

План границ объекта

Выносной лист №11



Масштаб 1:3000

Используемые условные знаки и обозначения приведены на отдельной странице в конце раздела.

Подпись _____ Губанова Е. В. Дата 2 ноября 2023 г.

Место для оттиска печати (при наличии) лица, составившего описание местоположения границ объекта



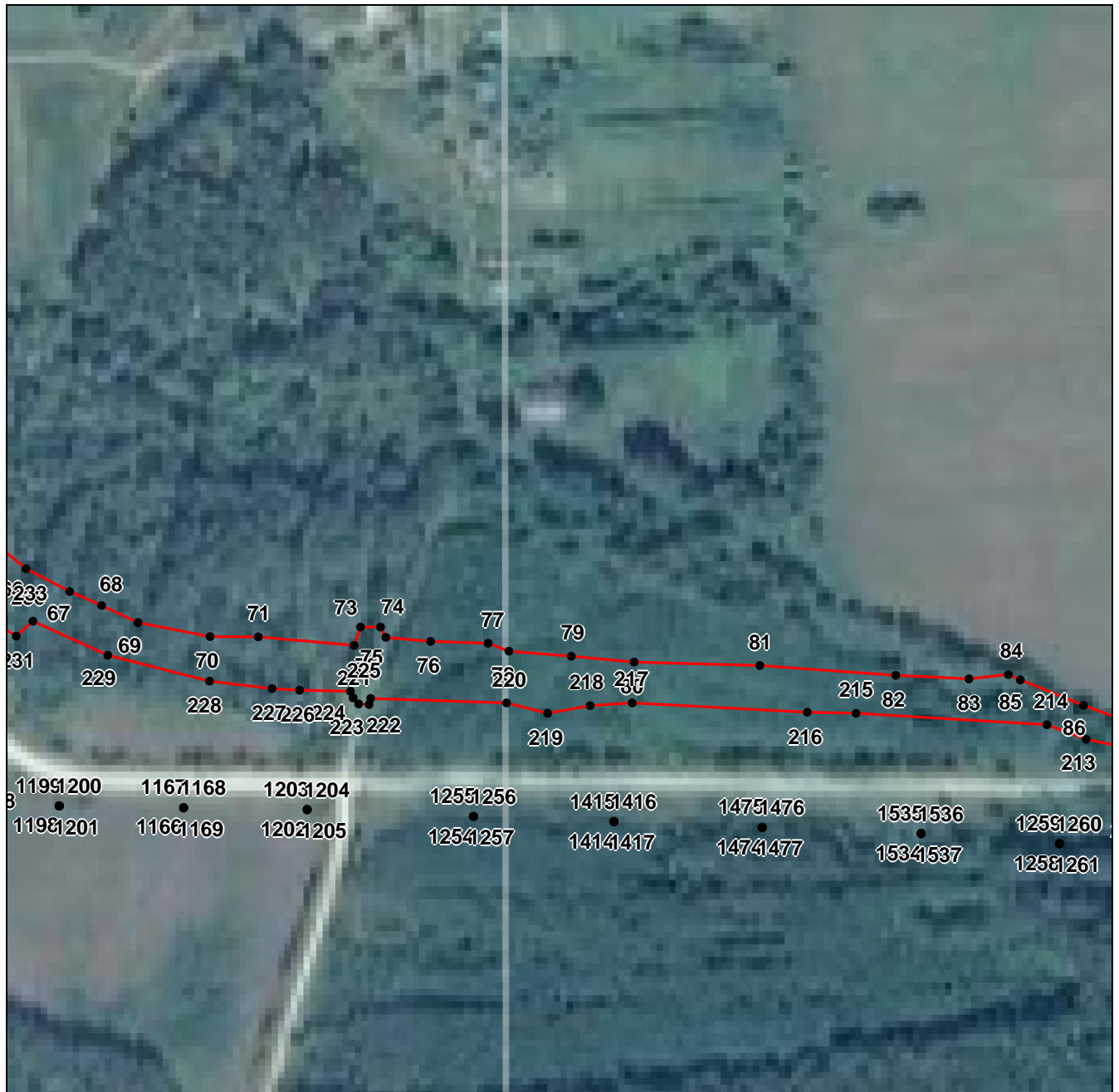
ГРАФИЧЕСКОЕ ОПИСАНИЕ
местоположения границ населенных пунктов, территориальных зон,
особо охраняемых природных территорий,
зон с особыми условиями использования территории

Территориальная зона ИТ-Зона инженерно-транспортной инфраструктуры
(наименование объекта, местоположение границ которого описано (далее – объект))

Раздел 4

План границ объекта

Выносной лист №12




Масштаб 1:3000

Используемые условные знаки и обозначения приведены на отдельной странице в конце раздела.

Подпись _____ Губанова Е. В. Дата 2 ноября 2023 г.

Место для оттиска печати (при наличии) лица, составившего описание местоположения границ объекта



ГРАФИЧЕСКОЕ ОПИСАНИЕ
местоположения границ населенных пунктов, территориальных зон,
особо охраняемых природных территорий,
зон с особыми условиями использования территории

Территориальная зона ИТ-Зона инженерно-транспортной инфраструктуры
(наименование объекта, местоположение границ которого описано (далее – объект))

Раздел 4

План границ объекта

Выносной лист №13




Масштаб 1:3000

Используемые условные знаки и обозначения приведены на отдельной странице в конце раздела.

Подпись _____ Губанова Е. В. Дата 2 ноября 2023 г.

Место для вклеивания печати (при наличии) лица, составившего описание местоположения границ объекта



ГРАФИЧЕСКОЕ ОПИСАНИЕ
местоположения границ населенных пунктов, территориальных зон,
особо охраняемых природных территорий,
зон с особыми условиями использования территории
Территориальная зона ИТ-Зона инженерно-транспортной инфраструктуры
(наименование объекта, местоположение границ которого описано (далее – объект))

Раздел 4

План границ объекта

Выносной лист №14




Масштаб 1:3000

Используемые условные знаки и обозначения приведены на отдельной странице в конце раздела.

Подпись _____ Губанова Е. В. Дата 2 ноября 2023 г.

Место для вклеивания печати (при наличии) лица, составившего описание местоположения границ объекта



ГРАФИЧЕСКОЕ ОПИСАНИЕ
местоположения границ населенных пунктов, территориальных зон,
особо охраняемых природных территорий,
зон с особыми условиями использования территории

Территориальная зона ИТ-Зона инженерно-транспортной инфраструктуры

(наименование объекта, местоположение границ которого описано (далее – объект))

Раздел 4

План границ объекта

Выносной лист №15



Масштаб 1:3000

Используемые условные знаки и обозначения приведены на отдельной странице в конце раздела.

Подпись _____ Губанова Е. В. Дата 2 ноября 2023 г.

Место для оттиска печати (при наличии) лица, составившего описание местоположения границ объекта



ГРАФИЧЕСКОЕ ОПИСАНИЕ

местоположения границ населенных пунктов, территориальных зон,
особо охраняемых природных территорий,
зон с особыми условиями использования территории

Территориальная зона ИТ-Зона инженерно-транспортной инфраструктуры

(наименование объекта, местоположение границ которого описано (далее – объект))

Раздел 4**План границ объекта**

Выносной лист №16



Масштаб 1:3000

Используемые условные знаки и обозначения приведены на отдельной странице в конце раздела.

Подпись _____ Губанова Е. В. Дата 2 ноября 2023 г.

Место для вписки печати (при наличии) лица, составившего описание местоположения границ объекта



ГРАФИЧЕСКОЕ ОПИСАНИЕ
местоположения границ населенных пунктов, территориальных зон,
особо охраняемых природных территорий,
зон с особыми условиями использования территории

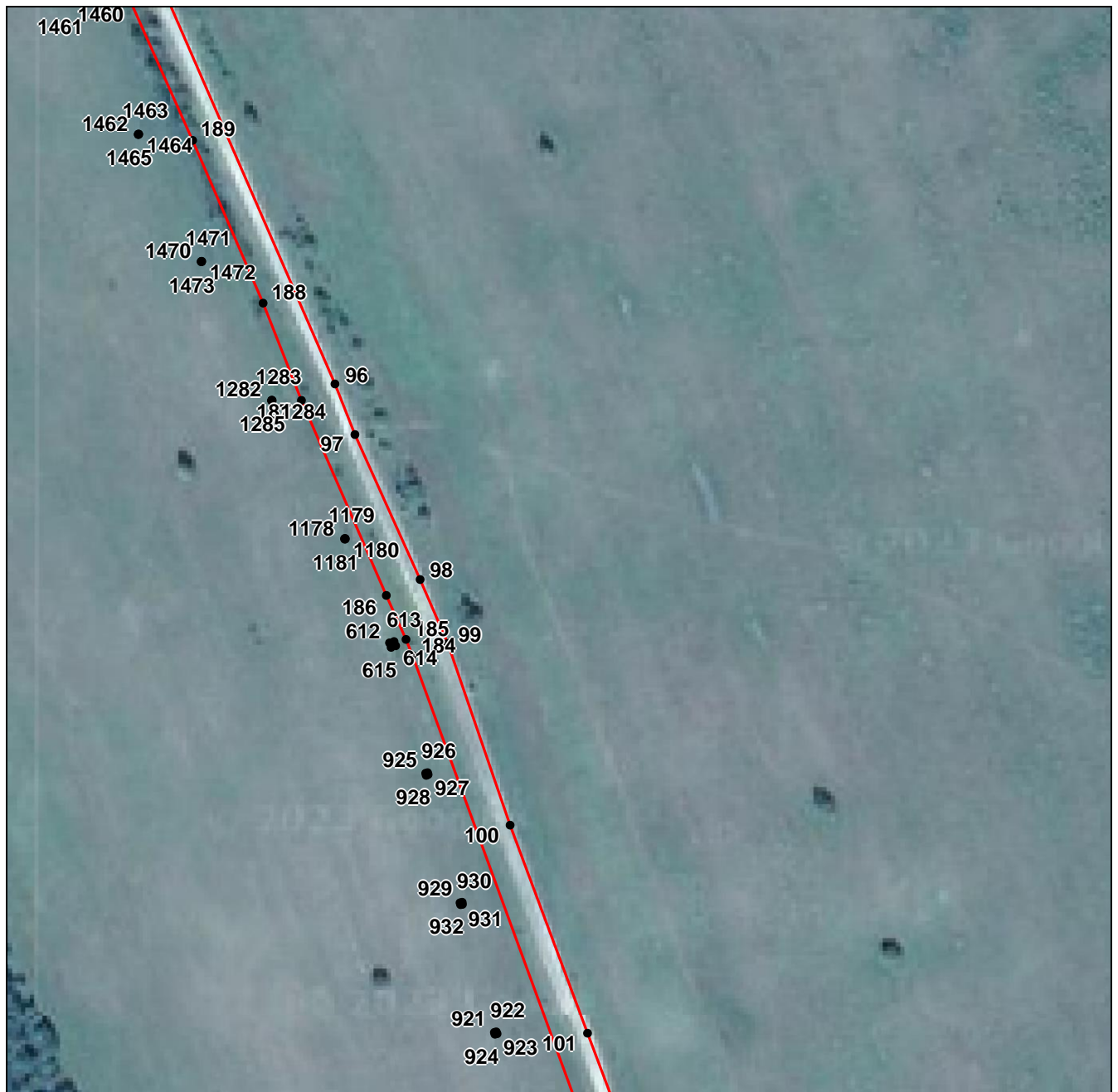
Территориальная зона ИТ-Зона инженерно-транспортной инфраструктуры

(наименование объекта, местоположение границ которого описано (далее – объект))

Раздел 4

План границ объекта

Выносной лист №17




Масштаб 1:3000

Используемые условные знаки и обозначения приведены на отдельной странице в конце раздела.

Подпись _____ Губанова Е. В. Дата 2 ноября 2023 г.

Место для бланка печати (при наличии) лица, составившего описание местоположения границ объекта



ГРАФИЧЕСКОЕ ОПИСАНИЕ
местоположения границ населенных пунктов, территориальных зон,
особо охраняемых природных территорий,
зон с особыми условиями использования территории

Территориальная зона ИТ-Зона инженерно-транспортной инфраструктуры
(наименование объекта, местоположение границ которого описано (далее – объект))

Раздел 4

План границ объекта

Выносной лист №18



Масштаб 1:3000

Используемые условные знаки и обозначения приведены на отдельной странице в конце раздела.

Подпись _____ Губанова Е. В. Дата 2 ноября 2023 г.

Место для вписки печати (при наличии) лица, составившего описание местоположения границ объекта



ГРАФИЧЕСКОЕ ОПИСАНИЕ
местоположения границ населенных пунктов, территориальных зон,
особо охраняемых природных территорий,
зон с особыми условиями использования территории

Территориальная зона ИТ-Зона инженерно-транспортной инфраструктуры
(наименование объекта, местоположение границ которого описано (далее – объект))

Раздел 4

План границ объекта

Выносной лист №19



Масштаб 1:3000

Используемые условные знаки и обозначения приведены на отдельной странице в конце раздела.

Подпись _____ Губанова Е. В. Дата 2 ноября 2023 г.

Место для вклеивания печати (при наличии) лица, составившего описание местоположения границ объекта



ГРАФИЧЕСКОЕ ОПИСАНИЕ
местоположения границ населенных пунктов, территориальных зон,
особо охраняемых природных территорий,
зон с особыми условиями использования территории

Территориальная зона ИТ-Зона инженерно-транспортной инфраструктуры
(наименование объекта, местоположение границ которого описано (далее – объект))

Раздел 4

План границ объекта

Выносной лист №20



Масштаб 1:3000

Используемые условные знаки и обозначения приведены на отдельной странице в конце раздела.

Подпись _____ Губанова Е. В. Дата 2 ноября 2023 г.

Место для вклеивания печати (при наличии) лица, составившего описание местоположения границ объекта



ГРАФИЧЕСКОЕ ОПИСАНИЕ
местоположения границ населенных пунктов, территориальных зон,
особо охраняемых природных территорий,
зон с особыми условиями использования территории

Территориальная зона ИТ-Зона инженерно-транспортной инфраструктуры

(наименование объекта, местоположение границ которого описано (далее – объект))

Раздел 4

План границ объекта

Выносной лист №21



Масштаб 1:3000

Используемые условные знаки и обозначения приведены на отдельной странице в конце раздела.

Подпись _____ Губанова Е. В. Дата 2 ноября 2023 г.

Место для оттиска печати (при наличии) лица, составившего описание местоположения границ объекта



ГРАФИЧЕСКОЕ ОПИСАНИЕ
местоположения границ населенных пунктов, территориальных зон,
особо охраняемых природных территорий,
зон с особыми условиями использования территории

Территориальная зона ИТ-Зона инженерно-транспортной инфраструктуры
(наименование объекта, местоположение границ которого описано (далее – объект))

Раздел 4

План границ объекта

Выносной лист №22



Масштаб 1:3000

Используемые условные знаки и обозначения приведены на отдельной странице в конце раздела.

Подпись _____ Губанова Е. В. Дата 2 ноября 2023 г.

Место для оттиска печати (при наличии) лица, составившего описание местоположения границ объекта



ГРАФИЧЕСКОЕ ОПИСАНИЕ
местоположения границ населенных пунктов, территориальных зон,
особо охраняемых природных территорий,
зон с особыми условиями использования территории
Территориальная зона ИТ-Зона инженерно-транспортной инфраструктуры
(наименование объекта, местоположение границ которого описано (далее – объект))

Раздел 4

План границ объекта

Выносной лист №23



Масштаб 1:3000

Используемые условные знаки и обозначения приведены на отдельной странице в конце раздела.

Подпись _____ Губанова Е. В. Дата 2 ноября 2023 г.

Место для бланка печати (при наличии) лица, составившего описание местоположения границ объекта



ГРАФИЧЕСКОЕ ОПИСАНИЕ
местоположения границ населенных пунктов, территориальных зон,
особо охраняемых природных территорий,
зон с особыми условиями использования территории
Территориальная зона ИТ-Зона инженерно-транспортной инфраструктуры
(наименование объекта, местоположение границ которого описано (далее – объект))

Раздел 4

План границ объекта

Выносной лист №24




Масштаб 1:3000

Используемые условные знаки и обозначения приведены на отдельной странице в конце раздела.

Подпись _____ Губанова Е. В. Дата 2 ноября 2023 г.

Место для оттиска печати (при наличии) лица, составившего описание местоположения границ объекта



ГРАФИЧЕСКОЕ ОПИСАНИЕ
местоположения границ населенных пунктов, территориальных зон,
особо охраняемых природных территорий,
зон с особыми условиями использования территории

Территориальная зона ИТ-Зона инженерно-транспортной инфраструктуры
(наименование объекта, местоположение границ которого описано (далее – объект))

Раздел 4

План границ объекта

Выносной лист №25



Масштаб 1:3000

Используемые условные знаки и обозначения приведены на отдельной странице в конце раздела.

Подпись _____ Губанова Е. В. Дата 2 ноября 2023 г.

Место для оттиска печати (при наличии) лица, составившего описание местоположения границ объекта



ГРАФИЧЕСКОЕ ОПИСАНИЕ
местоположения границ населенных пунктов, территориальных зон,
особо охраняемых природных территорий,
зон с особыми условиями использования территории

Территориальная зона ИТ-Зона инженерно-транспортной инфраструктуры
(наименование объекта, местоположение границ которого описано (далее – объект))

Раздел 4

План границ объекта

Выносной лист №26



Масштаб 1:3000

Используемые условные знаки и обозначения приведены на отдельной странице в конце раздела.

Подпись _____ Губанова Е. В. Дата 2 ноября 2023 г.

Место для вписки печати (при наличии) лица, составившего описание местоположения границ объекта



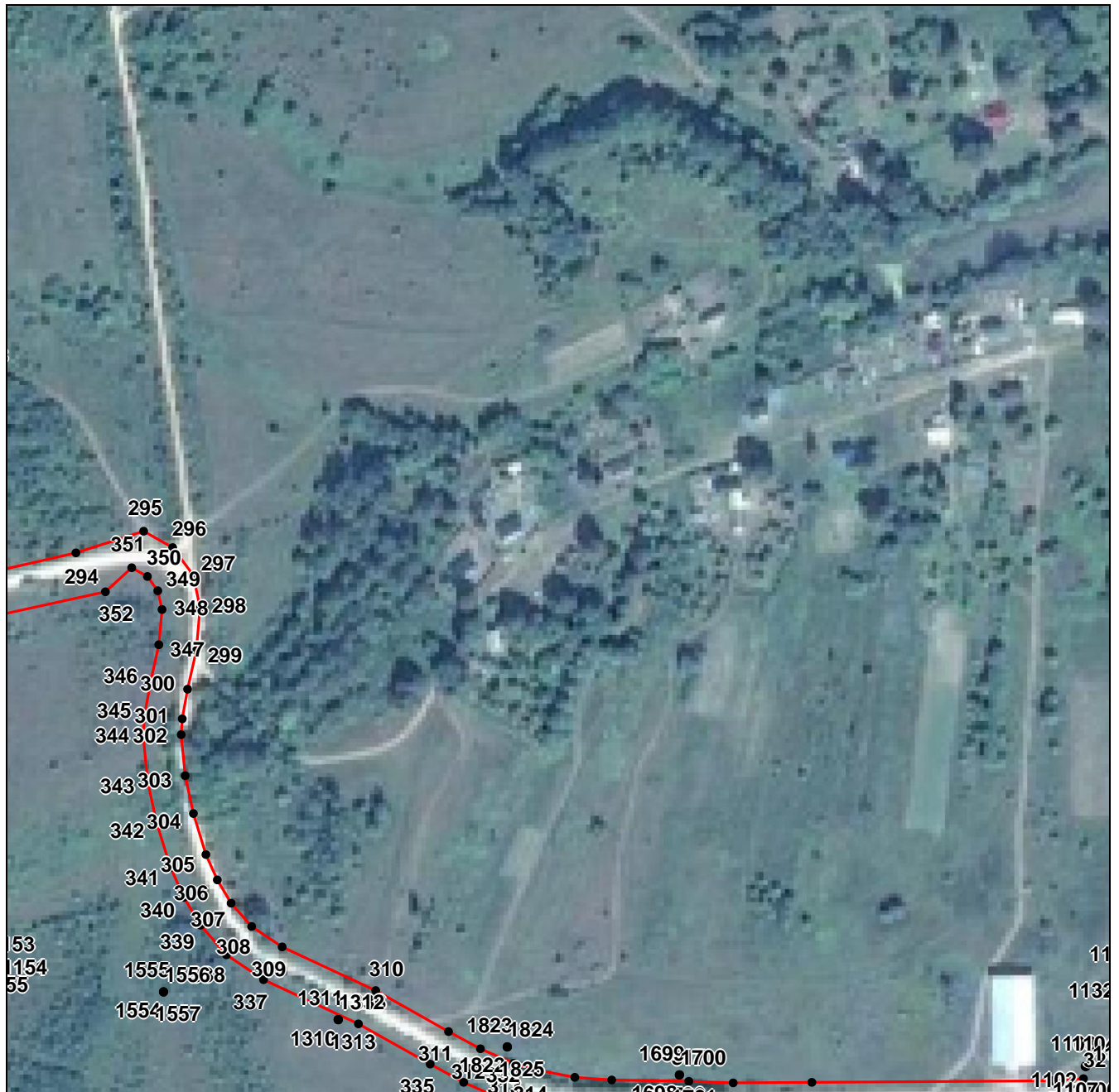
ГРАФИЧЕСКОЕ ОПИСАНИЕ
местоположения границ населенных пунктов, территориальных зон,
особо охраняемых природных территорий,
зон с особыми условиями использования территории

Территориальная зона ИТ-Зона инженерно-транспортной инфраструктуры
(наименование объекта, местоположение границ которого описано (далее – объект))

Раздел 4

План границ объекта

Выносной лист №27



Используемые условные знаки и обозначения приведены на отдельной странице в конце раздела.

Подпись _____ Губанова Е. В. Дата 2 ноября 2023 г.

Место для вклеивания печати (при наличии) лица, составившего описание местоположения границ объекта

